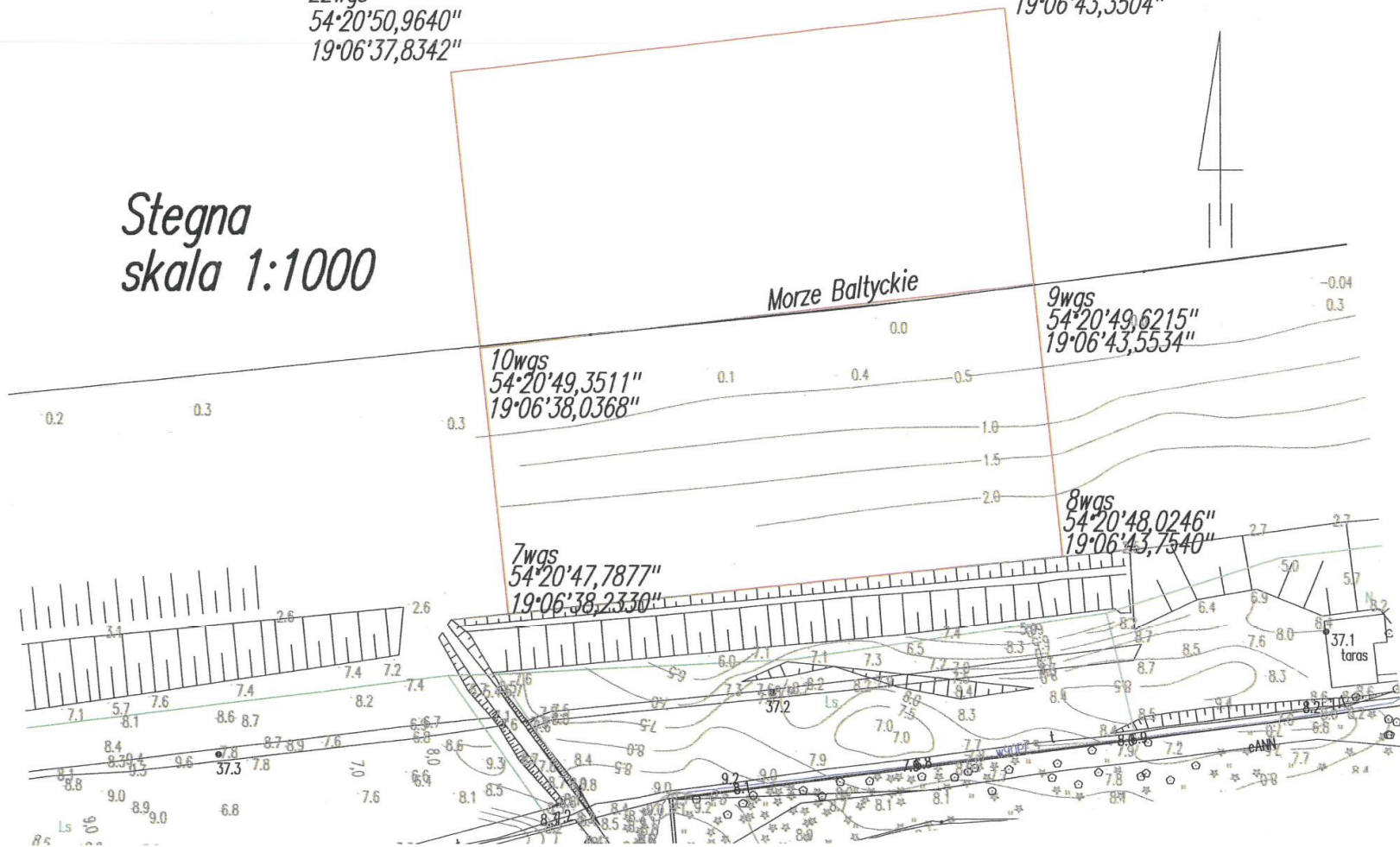


170240885
USŁUGI GEODEZYJNE
Miroslaw Klepka
ul. Długa 3 tel (055) 247 34 34
82-100 NOWY DWÓR GDAŃSKI

22wgs
54°20'50,9640"
19°06'37,8342"

23wgs
54°20'51,2342"
19°06'43,3504"

Stegna
skala 1:1000



170240985
USŁUGI GEODEZYJNE
Miroslaw Klepka
ul. Długa 3, tel. (055) 247 34 34
82-100 NOWY DWÓR GDANSKI

Stegna skala 1:1000

25wgs
54°20'51,7698"
19°06'52,5562"

24wgs
54°20'52,4133"
19°07'03,5638"

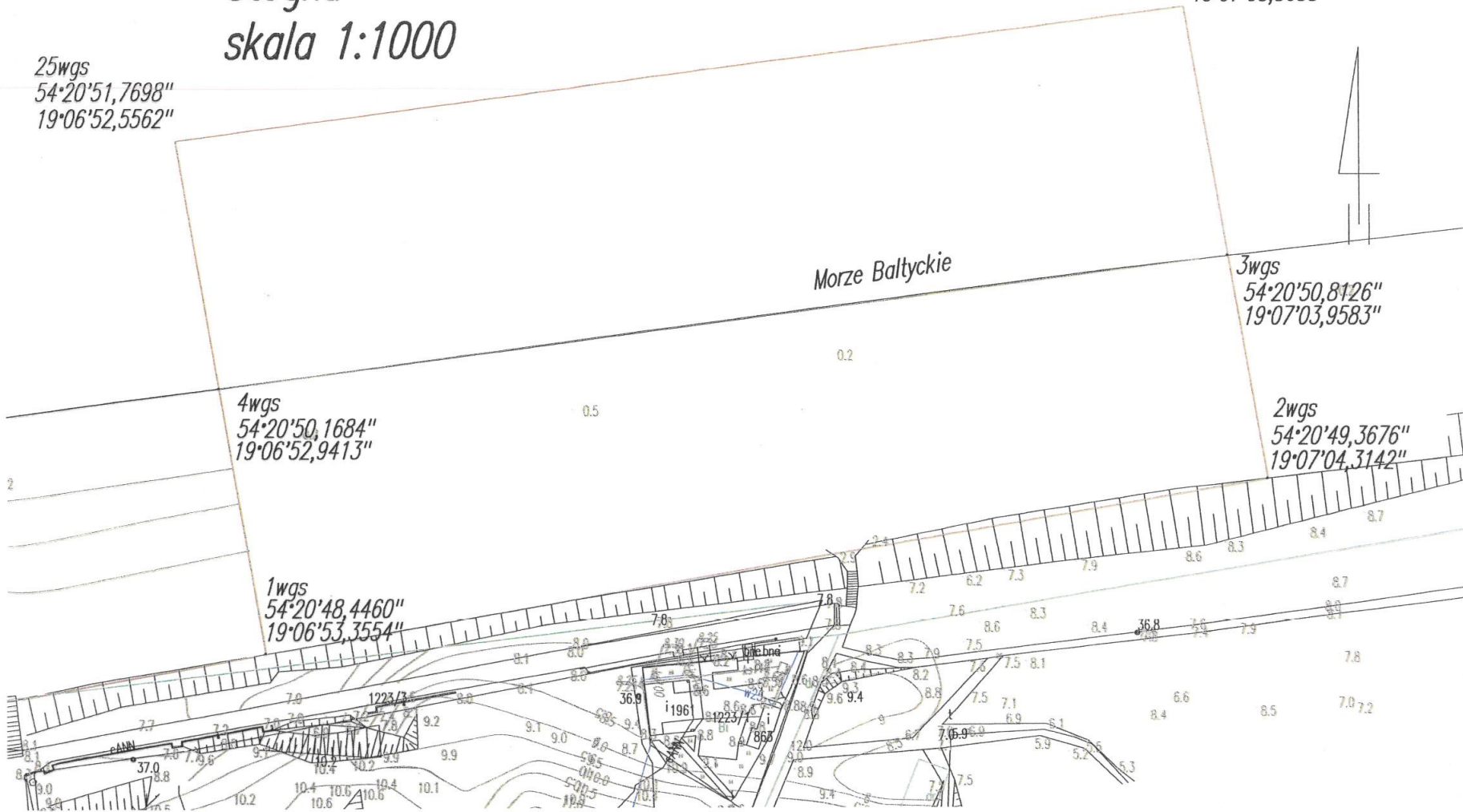
Morze Bałtyckie

3wgs
54°20'50,8126"
19°07'03,9583"

4wgs
54°20'50,1684"
19°06'52,9413"

2wgs
54°20'49,3676"
19°07'04,3142"

1wgs
54°20'48,4460"
19°06'53,3554"



170240985
USŁUGI GEODEZYJNE
Miroslaw Klepka
ul. Długa 3, tel. (055) 247 34 34
82-100 NOWY DWÓR GDANSKI

Jantar
skala 1:1000

Zatoka Gdańska

20wgs
54°20'42,3282"
19°02'19,3805"

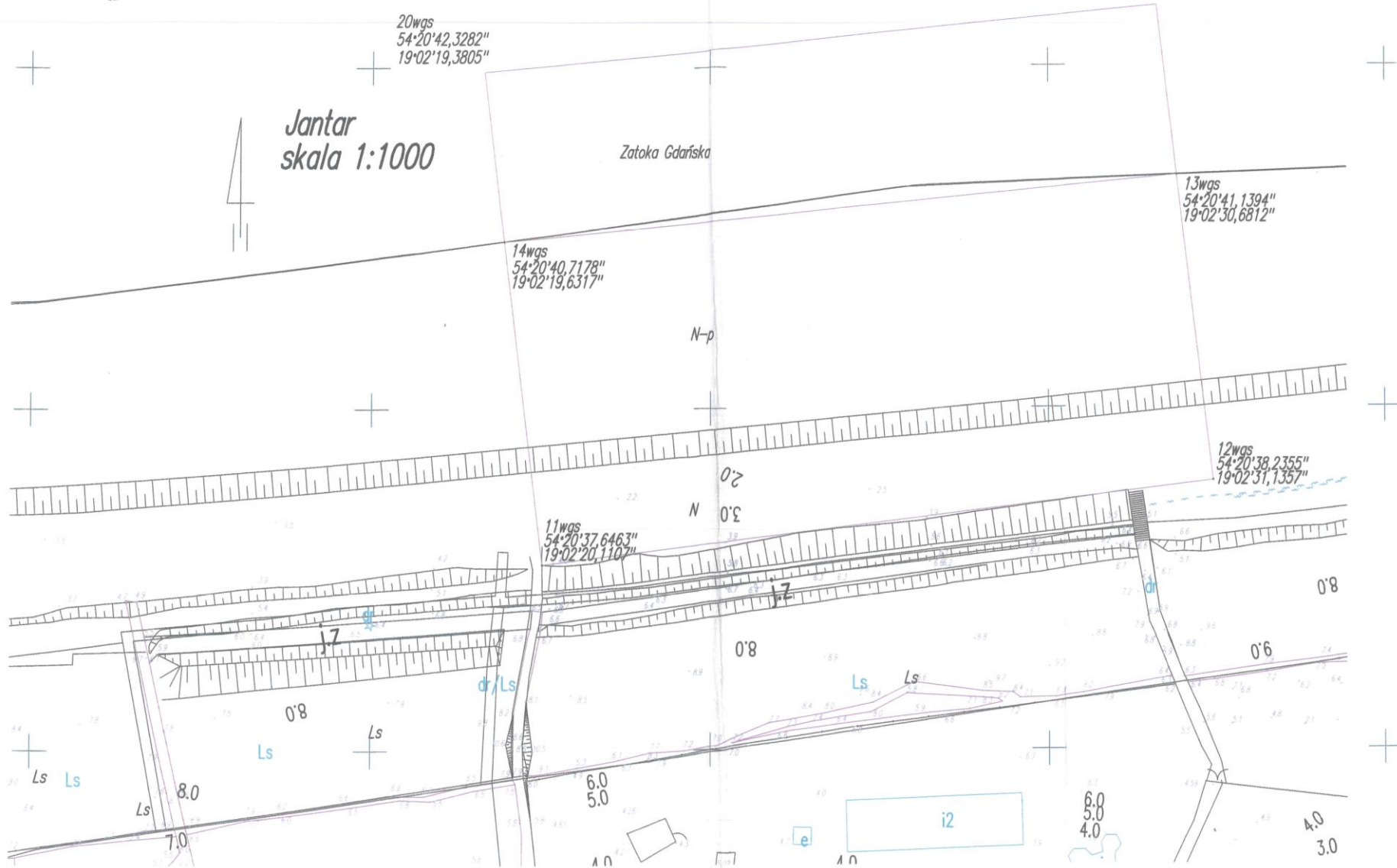
21wgs
54°20'42,7497"
19°02'30,4288"

14wgs
54°20'40,7178"
19°02'19,6317"

13wgs
54°20'41,1394"
19°02'30,6812"

11wgs
54°20'37,6463"
19°02'20,1107"

12wgs
54°20'38,2355"
19°02'31,1357"



Mikoszewo

skala 1:1000

170240986
USŁUGI GEODEZYJNE
Mikoszewo Kiepa
ul. Długa 3, tel. (055) 261 34 34
62-100 NOWY DWÓR GDANSKI

30WGS
54+20+57,1918"
18-58+21,3093"

29WGS
54+20+55,8153"
18-58+19,8565"

M. Bałtyckie

31WGS
54+20+55,4943"
18-58+26,0217"

26WGS
54+20+54,3733"
18-58+18,3886"

27WGS
54+20+52,7203"
18-58+23,1470"

28WGS
54+20+54,1177"
18-58+24,5694"

