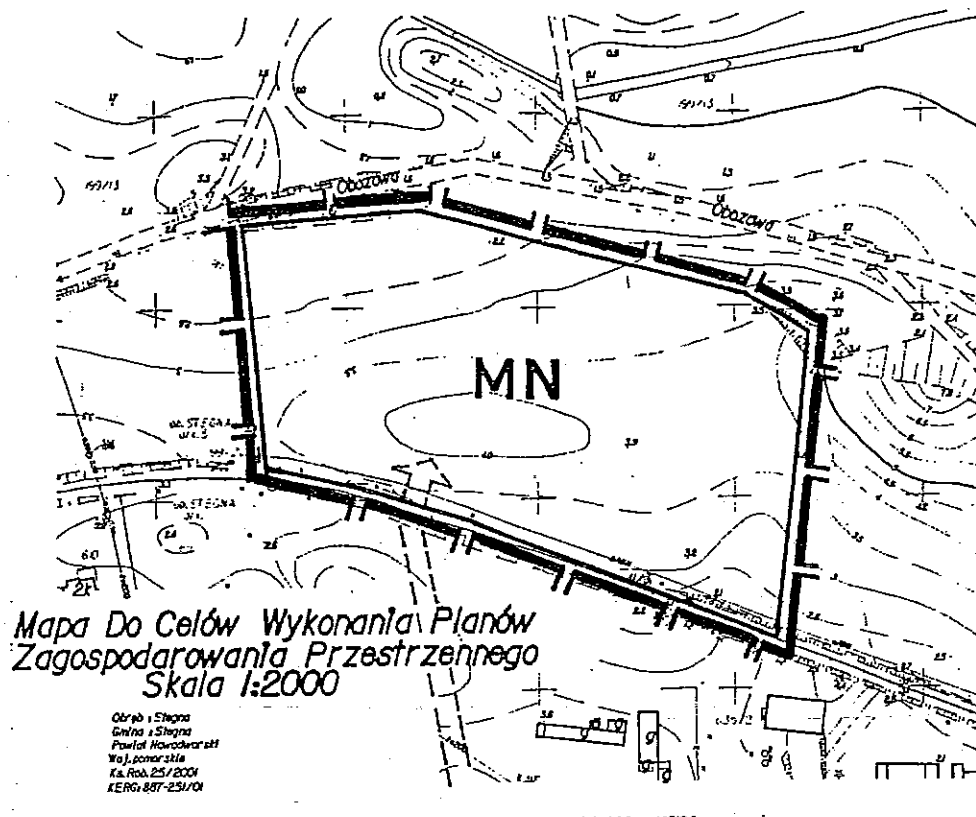


MIEJSCOWY PLAN ZAGOSPODAROWANIA PRZESTRZENNEGO CZĘŚCI GMINY STEGNA
 STEGNA II – RYSUNEK PLANU

1:2 000

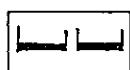


Biuro
 Usługi Geodezyjne
 82-100 Nowy Dwór Gdański
 ul. Morska 41/1
 Tel. (055) 247 22 89 E 0603 79 53 14

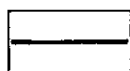
mgr inż. Jacek Gross

GEODETA UPRAWNIONY
 pozw. MGPIB nr 14566
 ul. Morska 41/1 ☎ 42-59
 82-100 Nowy Dwór Gd.

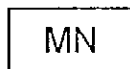
OZNACZENIA



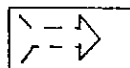
granice obszaru objętego planem



linie rozgraniczające tereny o różnych funkcjach



przeznaczenie terenu na zabudowę jednorodziną



powiązania komunikacyjne



Fundacja ECOBALTIC
 INSTYTUT PROBLEMÓW EKOROZWOJU

80-392 Gdańsk
 ul. Arkońska 54
 tel./fax (58) 556 13 60

Zespół autorski:

mgr inż. arch. Barbara Bańkowska

Główny Projektant
 uprawnienia urbanistyczne nr 356/86 Ministra GPIB

mgr inż. arch. Dorota Kołodziej

urbanistyka

mgr Grażyna Topolska

środowisko przyrodnicze

mgr inż. Maria Ebelit

infrastruktura techniczna

inż. Anna Talaga

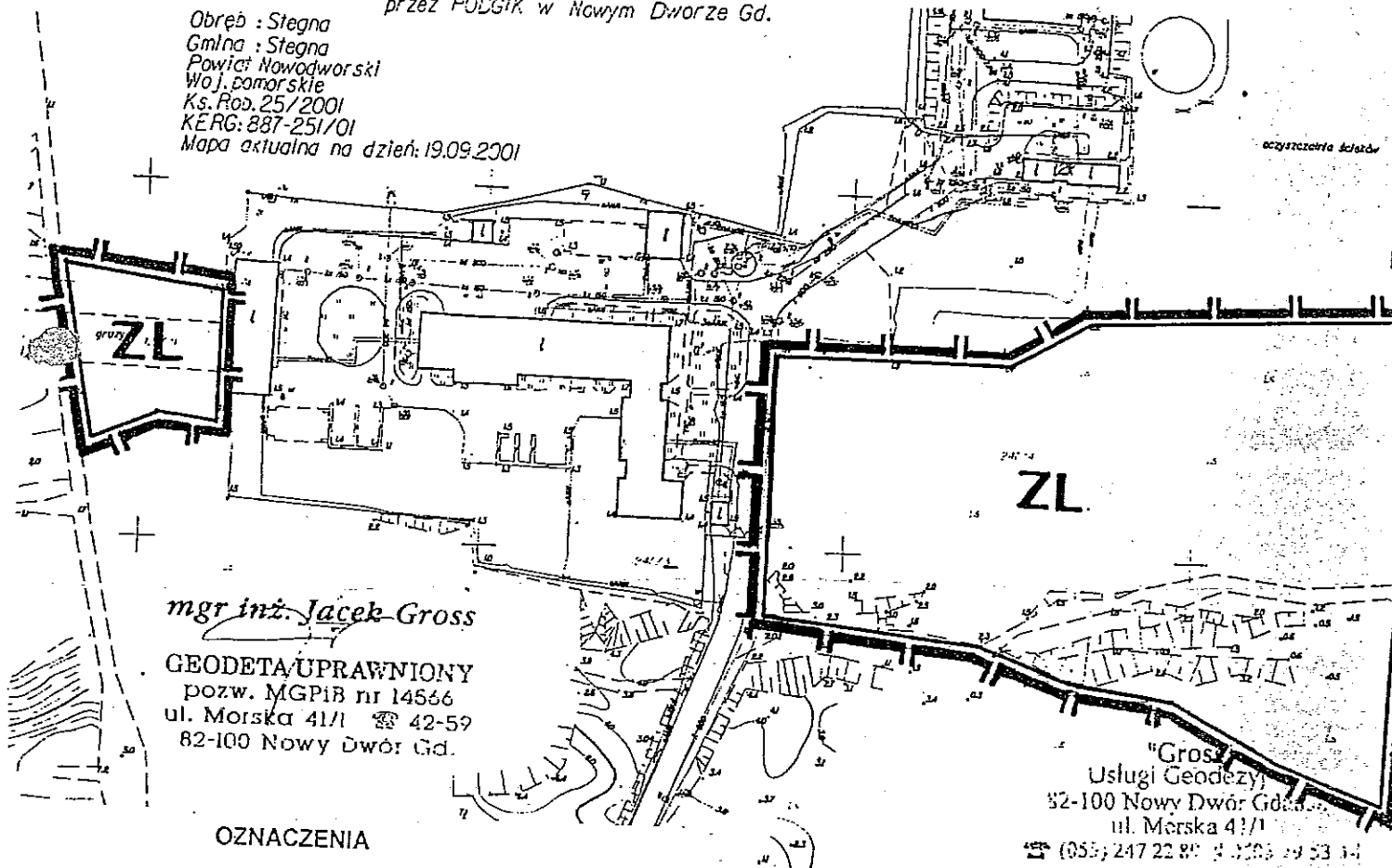
komunikacja

PROJEKT MIEJSCOWEGO PLANU ZAGOSPODAROWANIA PRZESTRZENNEGO GMINY STEGNA,
 SPORZĄDZONO W 2002 NA ZLECENIE ZARZĄDU GMINY STEGNA

Mapa Do Celów Wykonania Planów Zagospodarowania Przestrzennego Skala 1:2000

Mapę sporządzono na podstawie materiałów udostępnionych
przez PODGIK w Nowym Dworze Gd.

Obwód : Stegna
Gmina : Stegna
Powiat Nowodworski
Woj. pomorskie
Ks. Rob. 25/2001
KERG: 887-251/01
Mapa aktualna na dzień: 19.09.2001



mgr inż. Jacek Gross


GEODETA UPRAWNIONY
poz. MGPIB nr 14566
ul. Morska 41/1 ☎ 42-59
82-100 Nowy Dwór Gd.

"Gross"
Usługi Geodezyjne
82-100 Nowy Dwór Gdańsk
ul. Morska 41/1
☎ (058) 247 22 80 ☎ (058) 247 53 14

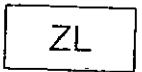
OZNACZENIA



granice obszaru objętego planem



linie rozgraniczające tereny o różnych funkcjach



przeznaczenie terenu na zieleni leśną



Fundacja ECOBALTIC
INSTYTUT PROBLEMÓW EKOROZWOJU

80-392 Gdańsk
ul. Arkońska 54
tel./fax (58) 556 13 60

Zespół autorski:

mgr inż. arch. Barbara Bańkowska

Główny Projektant
uprawnienia urbanistyczne nr 356/86 Ministra GPIB

mgr inż. arch. Dorota Kołodziej

urbanistyka

mgr Grażyna Topolska

środowisko przyrodnicze

mgr inż. Maria Ebelit

infrastruktura techniczna

inż. Anna Talaga

komunikacja

PROJEKT MIEJSCOWEGO PLANU ZAGOSPODAROWANIA PRZESTRZENNEGO GMINY STEGNA,
SPORZĄDZONO W 2002 NA ZLECENIE ZARZĄDU GMINY STEGNA