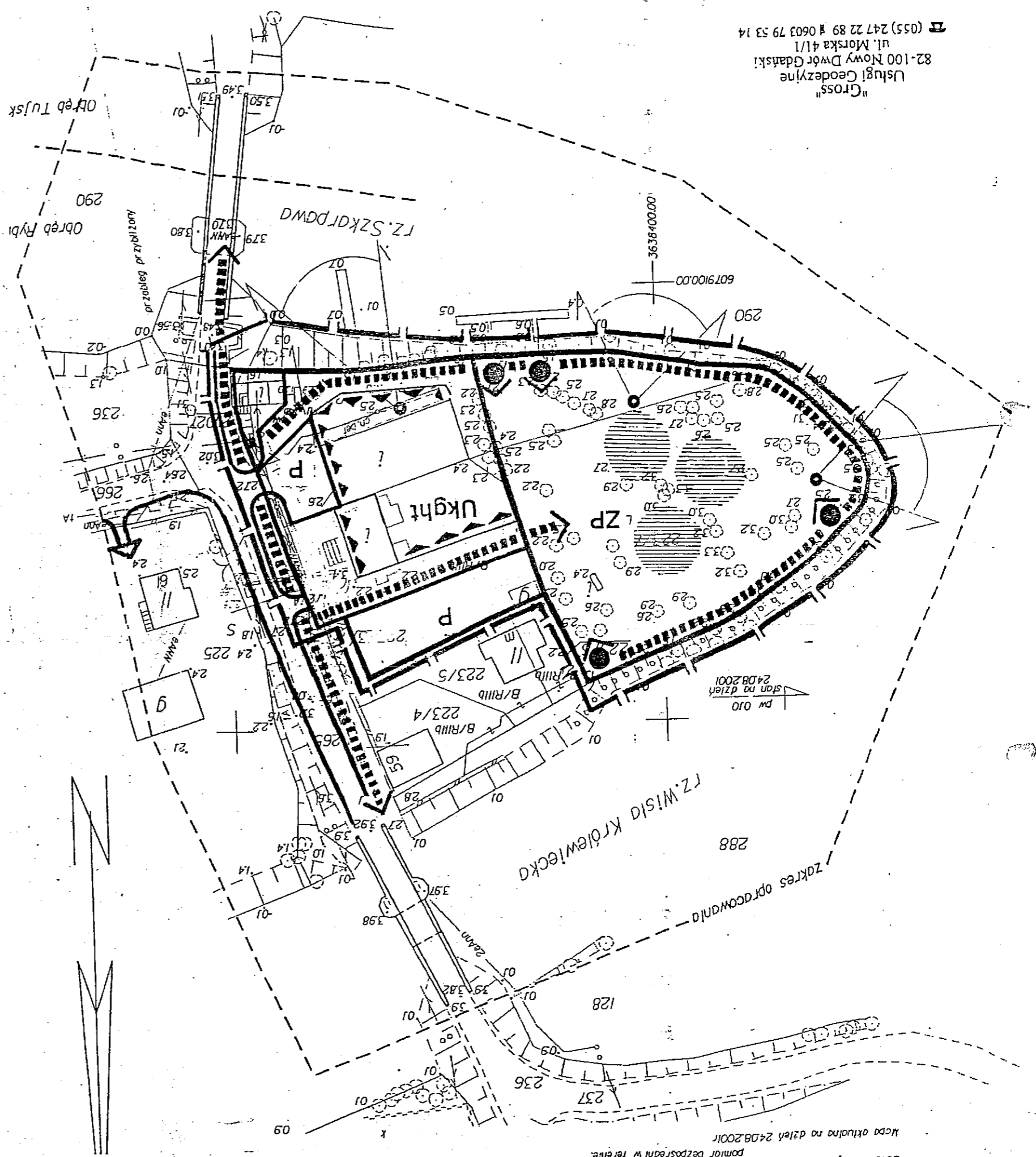


"Gross"
 Usługi Geodezyjne
 82-100 Nowy Dwór Gdański
 ul. Morska 41/1
 ☎ (055) 247 22 89 ☎ 0603 79 53 14



Mapa sporządzona na podstawie materiałów udostępnionych przez Powiatowy Ośrodek Dokumentacji Geodezyjnej i Kartograficznej w Nowym Dworze Gdańskim oraz przez pomiar bezpośredni w terenie.
 Mapa aktualna na dzień 24.08.2001r.

**MIESZCOWY PLAN ZAGOSPODAROWANIA I RZECZNIENIA
 RYBINA - RYSUNEK PLANU**

1:1 000

Załącznik nr 4

OZNACZENIA

oznaczenia ogólne

granice obszaru objętego planem

linie rozgraniczające tereny o różnych funkcjach

linie zabudowy ściśle określone

ciągi piesze

urządzone przejścia piesze od strony wody

otwarcie widoku

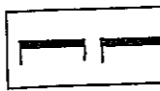




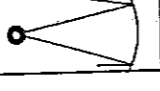






przeznaczenie

tereny usług komercyjnych g – gastronomicznych, h – handlu
 t – obsługi turystycznej

tereny zieleni parkowej

tereny gastronomicznych sezonowej pod dachem tekstylnym

tereny parkingowe

- 
- 
- 
- 
- 
- 
- 
- 
- 
- 
- 
- 

FUNDACJA ECOBALTIC
 INSTYTUT PROBLEMÓW EKOROSZWOJU
 80-392 Gdańsk
 ul. Arkońska 54
 tel./fax (58) 556 13 60

Zespół autorski:
 mgr inż. arch. Barbara Bankowska
 mgr inż. arch. Dorota Kojdział
 mgr inż. arch. Małgorzata Ebelc
 mgr inż. Grażyna Topolska
 środowisko przyrodnicze
 infrastruktura techniczna
 komunikacja
 inż. Anna Taliaga

Główny Projektant
 mgr inż. arch. Barbara Bankowska
 uprawnienia urbanistyczne nr 356/86 Ministra GPiB

PROJEKT MIEJSCOWEGO PLANU ZAGOSPODAROWANIA PRZESTRZENNEGO GMINY STEGNA
 SPORZĄDZONO W 2002 NA ZLECENIE ZARZĄDU GMINY STEGNA