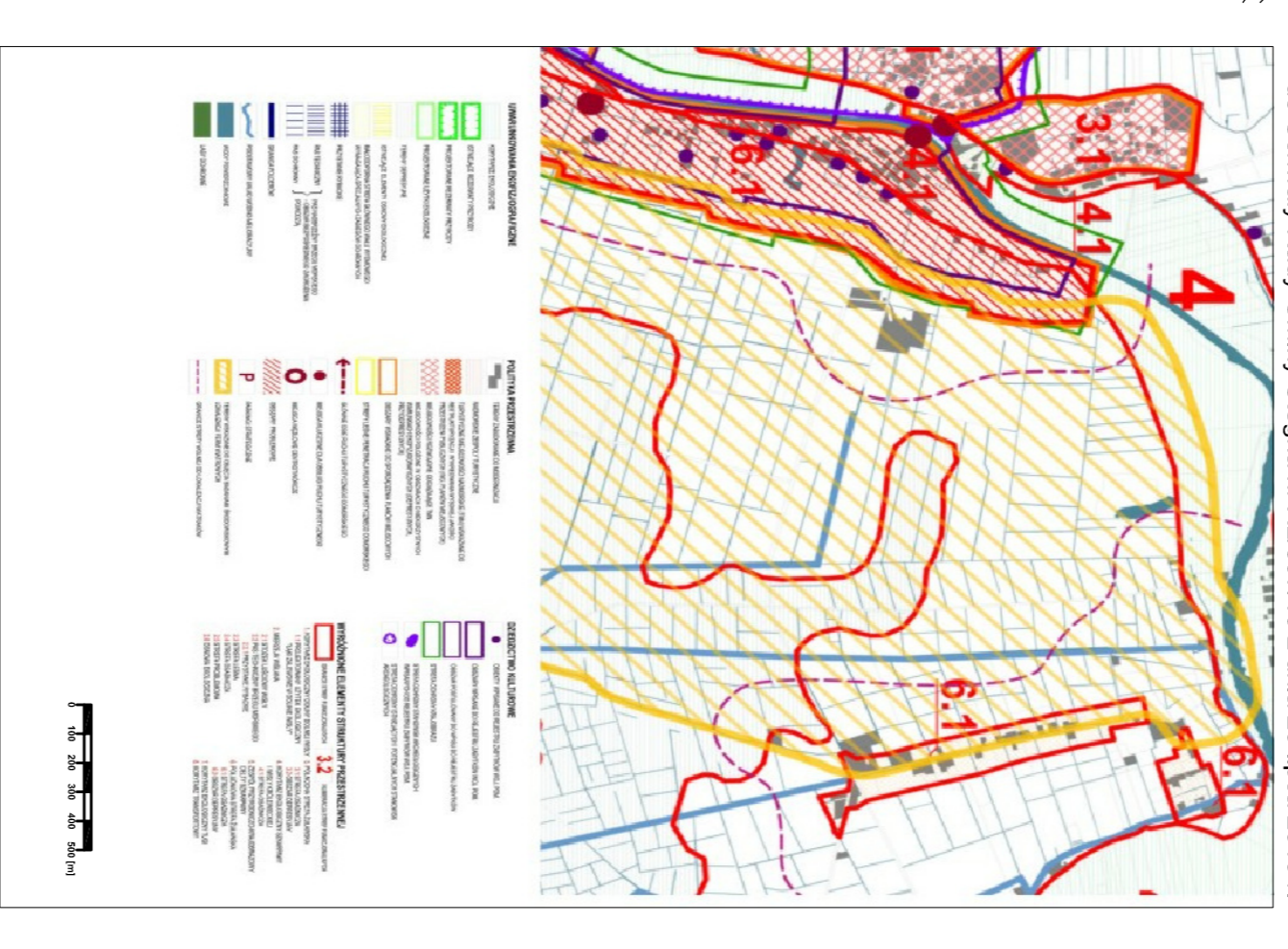
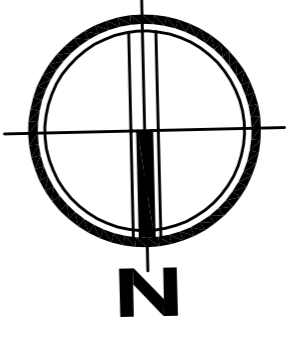
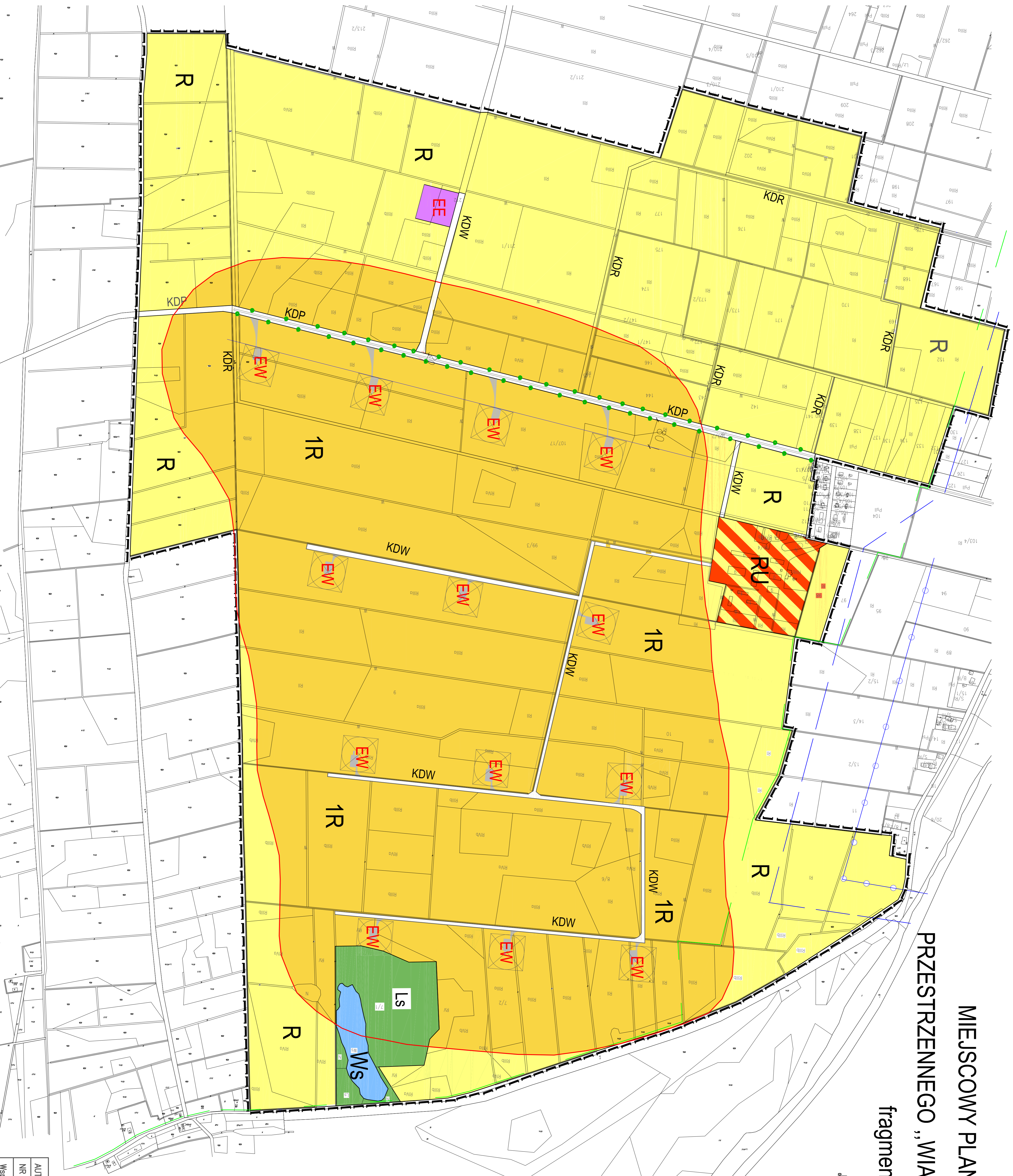


MIEJSCOWY PLAN ZAGOSPODAROWANIA PRZESTRZENNEGO „WIATRAKI NOWA HOLANDIA” fragmentów wsi Żuławki i Bronowo

skala 1:2000



STUDIUM UWARUNKOWAŃ I KIERUNKÓW ZAGOSPODAROWANIA
PRZESTRZENNEGO GMINY STEGNA
Fragment załącznika graficznego 1A w skali 1:10 000
do Uchwały Rady Gminy Stegna nr XL/397/10 z dnia 20 lipca 2010 r.



LEGENDA:

- granica opracowania
- linie rozgraniczające tereny o różnych przeznaczeniach
- granica strefy zespołu elektroenergetycznych wiatrowych
- historyczna aleja drzew podlegająca ochronie
- granica wpisu do rejestru zabytków woj. pomorskiego
- strefa ochrony krajobrazu
- granica otuliny Parku Krajobrazowego Mierzeja Wiślana
- R tereny gruntów rolnych
- 1R tereny gruntów rolnych w granicach strefy zespołu elektroenergetycznych wiatrowych
- EE tereny lokalizacji elektroenergetycznych wiatrowych
- RU tereny baz i składów
- LS tereny lasów
- WS tereny wód powierzchniowych
- KDP tereny dróg powiatowych
- KDW tereny dróg wewnętrznych
- KDR tereny dróg dojazdowych do gruntów rolnych oraz elektroenergetycznych wiatrowych

AUTOR	inż. arch. Kazimierz Januszkiewicz
NR UPR. PROJ.	upr. bud. Nr 148Gd/75 wrb. Nr 654/88
Współpraca	mgr Artur Kozłowski