

MAPA DO CELÓW PLANISTYCZNYCH  
Skala 1:1000

woj. pomorskie  
pow. nowodworski  
gm. Stegna  
obr. Stegna  
KERG: 831-417/2014

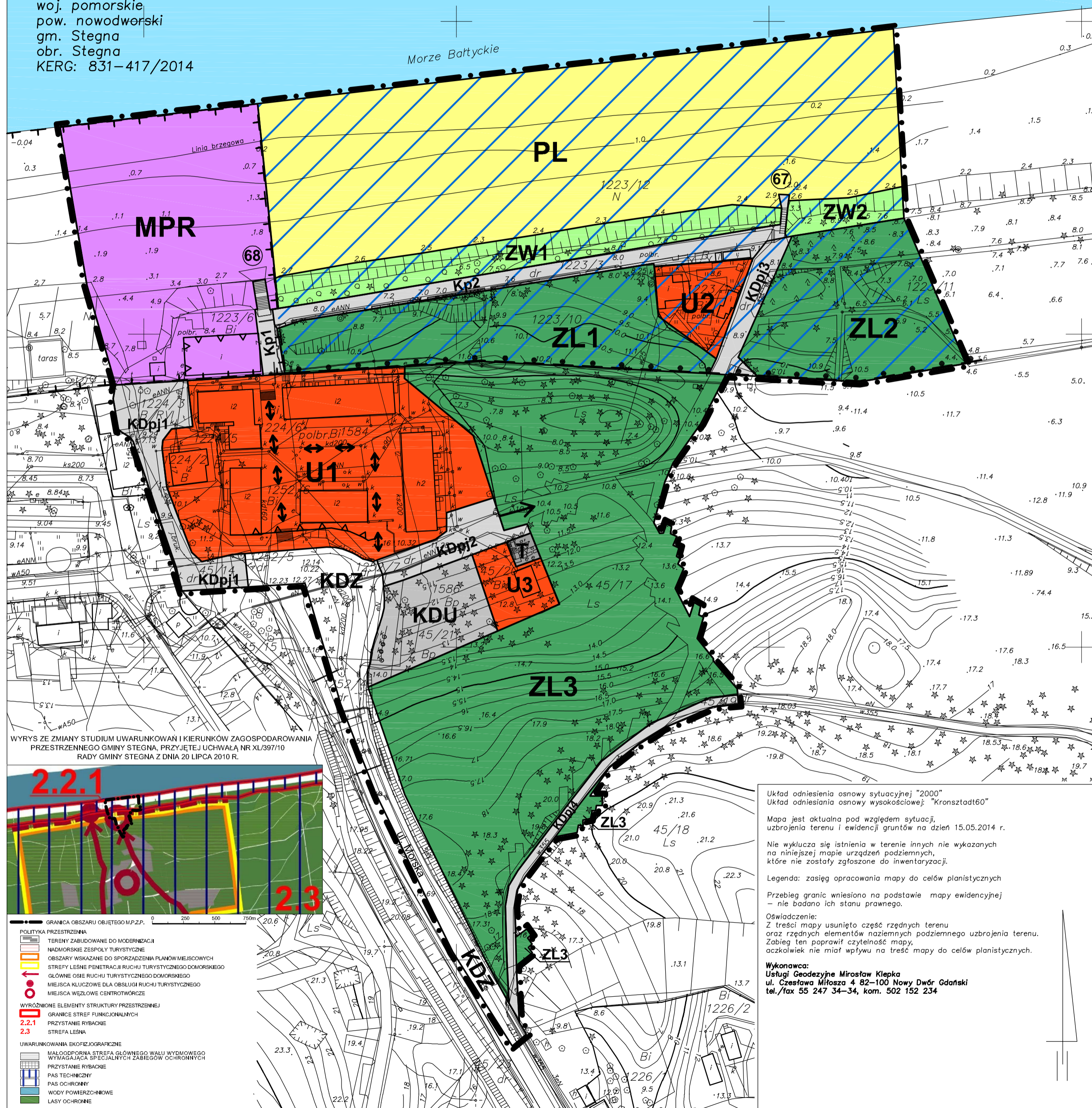
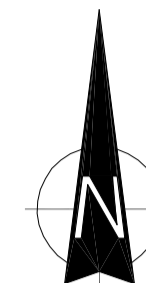
MIEJSCOWY PLAN ZAGOSPODAROWANIA  
PRZESTRZENNEGO TERENÓW PRZYPLAŻOWYCH  
WSI STEGNA

PROJEKT

SKALA ORYGINAŁU 1 : 1000

0 10 20 30 40 50 75 100 [m]

ZAŁĄCZNIK NR 1 DO UCHWAŁY NR .....  
RADY GMINY STEGNA Z DNIA .....



OZNACZENIA:

ROZGRANICZENIA

- GRANICA OBSZARU OBJĘTEGO MIEJSCOWYM PLANEM ZAGOSPODAROWANIA PRZESTRZENNEGO
- LINIE ROZGRANICZAJĄCE TERENY O RÓŻNYM PRZEZNACZENIU LUB RÓŻNYCH ZASADACH ZAGOSPODAROWANIA
- NIEPRZEKRACZALNE LINIE ZABUDOWY

TERENY KOMUNIKACJI

DROGI PUBLICZNE

ULICA ZBIORCZA

DROGI WEWNĘTRZNE

CIĄGI PIESZO-JEZDNE

CIĄGI PIESZE

PARKING

POZOSTAŁE OZNACZENIA DOTYCZĄCE KOMUNIKACJI

- GŁÓWNY DOJAZD
- GŁÓWNE DOJŚCIA

TERENY INFRASTRUKTURY TECHNICZNEJ

TEREN TELEKOMUNIKACYJNY

PRZEZNACZENIE TERENÓW

- TEREN MORSKIEJ PRZYSTANI RYBACKIEJ
- TERENY ZABUDOWY USŁUGOWEJ
- TEREN PLAŻY
- TERENY WYDMY PRZEDNIEJ
- TERENY LASÓW OCHRONNYCH W PASIE TECHNICZNYM BRZEGU MORSKIEGO
- TEREN LASÓW OCHRONNYCH

OZNACZENIA DODATKOWE

OBSZARY SZCZEGÓLNEGO ZAGROŻENIA POWODZIĄ

INFORMACJE W OBSZARZE PLANU

ISTNIEJĄCE WEJŚCIA NA PLAŻĘ NR 68 I NR 67 W FORMIE ZEJŚĆ ZE SCHODAMI

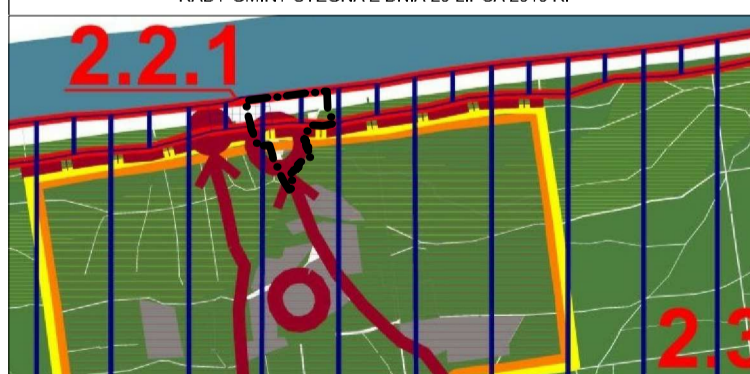
INFORMACJE W OBSZARZE PLANU I POZA OBSZAREM PLANU

- GRANICA PASA TECHNICZNEGO BRZEGU MORSKIEGO
- GRANICA ŁADOWA DLA MORSKIEJ PRZYSTANI RYBACKIEJ STEGNA WG URZĘDU MORSKIEGO

INFORMACJE POZA OBSZAREM PLANU

MORZE BAŁTYCKIE

WYRYS ZE ZMIANY STUDIUM UWARUNKOWAŃ I KIERUNKÓW ZAGOSPODAROWANIA PRZESTRZENNEGO GMINY STEGNA, PRZYJĘTEJ UCHWAŁĄ NR XL397/10 RADY GMINY STEGNA Z DNIA 20 LIPCA 2010 R.



- 2.2.1**  
**2.3**
- GRANICA OBSZARU OBJĘTEGO M.P.Z.P.
- POLITYKA PRZESTRZENNA**
- TERENY ZABUDOWANE DO MODERNIZACJI
  - NADMORSKIE ZESPÓŁY TURYSTYCZNE
  - OBSZARY WSKAZANE DO SPORZĄDZENIA PLANÓW MIEJSCOWYCH
  - STREFY LEŚNE PENETRACJI RUCHU TURYSTYCZNEGO DOMORSKIEGO
  - GŁÓWNE OSIE RUCHU TURYSTYCZNEGO DOMORSKIEGO
  - MIEJSCA KLUCZOWE DLA OBSŁUGI RUCHU TURYSTYCZNEGO
  - MIEJSCA WĘZŁOWE CENTROWORCZE
- WYRÓŻNIONE ELEMENTY STRUKTURY PRZESTRZENNEJ**
- GRANICE STREF FUNKCJONALNYCH
  - PRZYSTANIE RYBACKIE
  - STREFA LEŚNA
- UWARUNKOWANIA EKOFIZJOGRAFICZNE**
- MAŁODOPORNA STREFA GŁÓWNEGO WĄLU WYDMOWEGO WYMAGAJĄCA SPECJALNYCH ZABIEGÓW OCHRONNYCH
  - PRZYSTANIE RYBACKIE
  - PAS TECHNICZNY
  - PAS OCHRONNY
  - WODY POMIERZACHOWE
  - LASY OCHRONNE

Układ odniesienia osnowy sytuacyjnej "2000"  
Układ odniesienia osnowy wysokościowej: "Kronstadt60"

Mapa jest aktualna pod względem sytuacji, uzbrojenia terenu i ewidencji gruntów na dzień 15.05.2014 r.

Nie wyklucza się istnienia w terenie innych nie wykazanych na niniejszej mapie urządzeń podziemnych, które nie zostały zgłoszone do inwentaryzacji.

Legenda: zasięg opracowania mapy do celów planistycznych

Przebieg granic wniesiono na podstawie mapy ewidencyjnej - nie badano ich stanu prawnego.

Oświadczenie:  
Z treści mapy usunięto część rzędnych terenu oraz rzędnych elementów naziemnych podziemnego uzbrojenia terenu. Zabieg ten poprawił czytelność mapy, aczkolwiek nie miał wpływu na treść mapy do celów planistycznych.

Wykonawca:  
Usługi Geodezyjne Mirosław Klepka  
ul. Czestawa Miłosa 4 82-100 Nowy Dwór Gdański  
tel./fax 55 247 34-34, kom. 502 152 234

**EKOPRZESTRZEŃ**  
JACEK HOFFMANN  
80-299 GDAŃSK UL. ORFEUSZA 1/1

TEMAT: MIEJSCOWY PLAN ZAGOSPODAROWANIA PRZESTRZENNEGO TERENÓW PRZYPLAŻOWYCH WSI STEGNA - PROJEKT

GŁÓWNY PROJEKTANT: MGR JACEK HOFFMANN  
UPRAWNIENIA URBANISTYCZNE NR 1505 (2000r.), WPISANY NA LISTĘ POIU POD NUMEREM G-080/2002

WSPÓLPRACA: DR INŻ. ARCH. MIECZYSLAW HOFFMANN  
MGR INŻ. ARCH. OLGA EMESCHAJMER

DATA : GRUDZIEŃ 2014 SKALA ORYGINAŁU 1:1000