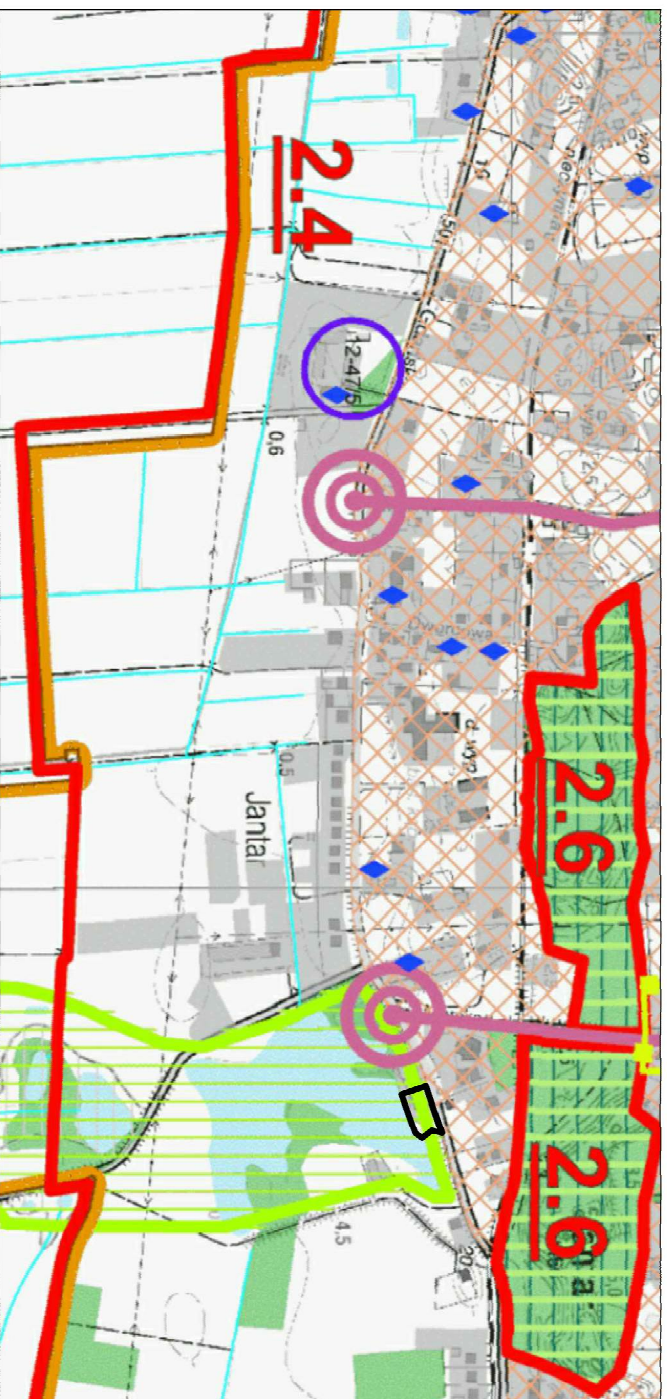


# ZAŁĄCZNIK GRAFICZNY NR 1 PROGNOZY ODDZIAŁYWANIA NA ŚRODOWISKO PROJEKTU ZMIANY MIEJSCOWEGO PLANU ZAGOSPODAROWANIA PRZESTRZENNEGO WSI JANTAR DLA TERENU DZIAŁKI NR 515/3 OBRĘB JANTAR

WZRYŚ ZE STUDIUM UWARUNKOWAŃ I KIERUNKÓW ZAGOSPODAROWANIA PRZESTRZENNEGO  
przyjętego uchwałą Rady Gminy Stegna Nr XL/397/10 z dnia 20.07.2010 roku  
i zmienianego uchwałą Nr XLIII/353/2018 Rady Gminy Stegna z dnia 21.06.2018 roku.



— granica opracowania

## OZNA CZENIA

### UWARUNKOWANIA EKOLOGICZNE

- KONTAKTY EKOLOGICZNE
- ISTNIEJĄCY REZERWAJ PRZYRODY
- PROJEKTOWANY REZERWAJ PRZYRODY
- PROJEKTOWANE UŻYTKI EKOLOGICZNE
- TERENY DEPRESYJNE
- ISTNIEJĄCE ELEMENTY OSNOWY EKOLOGICZNEJ
- PRZYSTANIE RYBACKIE
- PAS TECHNICZNY BRZEGU MORSKIEGO
- PAS OCHRONNY BRZEGU MORSKIEGO
- OBRZĄDY SZCZEGÓLNEGO ZAGROZAJENIA POWODZĄ 0-1%
- SIĘC MELIORACYJNA
- WODY POWIERZCHNIOWE
- LASY

### POLITYKA PRZESTRZENNA

- TERENY ZABUDOWYANE
- TURYSTYCZNE MIEJSCOWOŚCI NADMORSKIE (TMN) WSKAZANE DO RESTAURACYJNYCH I WYKONAWCZYCH DZIAŁAŃ WYKONAWCZYCH PRZESTRZENI PUBLICZNYCH
- MIEJSCOWOŚCI ROZWOJOWE ODDZIAŁUJĄCE TMN
- MIEJSCOWOŚCI POŁOŻONE W OBRZĄDKACH O NIEKONWENCYJNYCH WYKONAWCZYCH I WYKONAWCZYCH DZIAŁAŃ WYKONAWCZYCH PRZESTRZENI PUBLICZNYCH
- PODSTREFA ZAGOSPODAROWANIA ZESPÓŁÓW TURYSTYKI POBYTOWEJ
- OBRZĄDY PRZESTRZENI PUBLICZNEJ
- SKONCENTROWANE POTOKI RUCHU TURYSTYCZNEGO DOMORSKIEGO
- MIEJSCA KLUCZOWE DLA OBSŁUGI RUCHU TURYSTYCZNEGO
- MIEJSCA WĘZŁOWE CENTROWOCZNE

### DZIEDZICTWO KULTUROWE

- STANOWISKA ARCHEOLOGICZNE WPISANE DO REJESTRU ZABYTKÓW WOJ. POM.
- ISTNIEJĄCE STANOWISKA ARCHEOLOGICZNE WRAZ Z NR AZP
- STREFA OCHRONY ISTNIEJĄCYCH I POTENCJALNYCH STANOWISK ARCHEOLOGICZNYCH
- STREFA OCHRONY UKŁADU RURALISTYCZNEGO
- STREFA OCHRONY KONSERWATORSKIEJ EKSPOZYCJI URZĄDU RURALISTYCZNEGO WSI ŻŁAWKI I DREWICA (WPISANA DO WIZ)
- STREFA OCHRONY EKSPOZYCJI
- OBIEKTY WPISANE DO GMINNEJ EVIDENCJI ZABYTKÓW NIEMUCHYCH
- OBIEKTY WPISANE DO REJESTRU ZABYTKÓW WOJ. POM.

### WYRÓŻNIONE ELEMENTY STRUKTURY PRZESTRZENNEJ

- GRANICE STREF FUNKCYJNALNYCH 3.2 NUMERACJA STREF FUNKCYJNALNYCH
- 1 KORYTAZ EKOLOGICZNY DOLINY DOLNEJ WISŁY
- 2 KORYTAZ EKOLOGICZNY DOLINY GÓRNEJ WISŁY
- 2.1 STÓŻEK USŁODOWY WISŁY
- 2.2 PAS TECHNICZNY BRZEGU MORSKIEGO
- 2.3.1 PRZYSTANIE RYBACKIE
- 2.3 STREFA LEŚNA
- 2.3.1 STREFA TURYSTYCZNA LEŚNA
- 2.4 STREFA OSADNICZA
- 2.5 STREFA TECHNICZNA
- 2.8 OSNOWA EKOLOGICZNA

CZYNNIKI NEGATYWNIE WPLYWAJĄCE NA ŚRODOWISKO I ZDROWIE LUDZI:

- 1 ZMIANA KRAJOBRAZU
- 2 PRZEKSZTAŁCENIE POWIERZCHNI ZIEMI
- 3 SYNANTROPIZACJA SZATY ROŚLINNEJ
- 4 ODPADY I ŚCIEKI KOMUNALNE

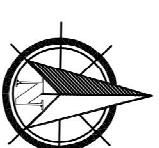
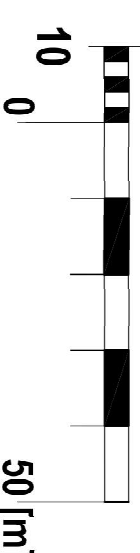


Kopia mapy zasadniczej w skali 1:1000, pobrana z Powiatowego Ośrodka Dokumentacji Geodezyjnej i Kartograficznej w Nowym Dworze Gdańskim.

## LEGENDA

- Granica opracowania
- Linia rozgraniczająca tereny o różnym przeznaczeniu lub różnych zasadach zagospodarowania
- Nieprzekraczalna linia zabudowy
- Symbol terenu
- Wymiary w metrach
- FUNKCJE TERENU:
- U Teren zabudowy usługowej

SKALA :1000



miejsce wykonanych zdjęć