













OBOWIĄZUJĄCE USTALENIA PLANU

	granica obszaru objętego planem
	linie rozgraniczające tereny o różnym przeznaczeniu lub różnych zasadach zagospodarowania
	nieprzekraczalne linie zabudowy
	wymiary w metrach
	przepust rowu melioracyjnego
	projektowana napowietrzna linia elektroenergetyczna wysokich napięć 110 kV
	obiekty zabytkowe ujęte w gminnej ewidencji zabytków
	strefa ochrony konserwatorskiej ekspozycji układu ruralistycznego wsi Żuławki i Drewnica ujęta w wojewódzkiej ewidencji zabytków
	strefa ochrony konserwatorskiej stanowiska archeologicznego w ewidencji zabytków AZP 14-47/8 Dworek 13
	strefa ochrony konserwatorskiej stanowiska archeologicznego w ewidencji zabytków - Niedźwiedziówcekiego Mikroregionu Osadniczego
	strefa ochrony konserwatorskiej historycznego układu ruralistycznego wsi Niedźwiedzica oraz strefa ochrony konserwatorskiej-archeologicznej pozostałości terenowych historycznego osadnictwa w historycznym układzie ruralistycznym wsi Niedźwiedzica
	obiekt o wartościach historyczno-kulturowych do ochrony - krzyż przydrożny
	obiekty o wartościach historyczno-kulturowych do ochrony - budynki
	nieruchomości zabytkowe chronione aktem prawa miejscowego
	szpalery drzew o wartościach historyczno-kulturowych do zachowania
	drzewa o wartościach historyczno-kulturowych związane z zagospodarowaniem terenu do zachowania
	zieleni wysoka komponowana o wartościach historyczno-kulturowych związana z zagospodarowaniem terenu do zachowania

MN	tereny zabudowy mieszkaniowej jednorodzinnej
MN/U	tereny zabudowy mieszkaniowej jednorodzinnej i usług nieuciążliwych
MW	tereny zabudowy mieszkaniowej wielorodzinnej
U	tereny zabudowy usługowej
UKr	teren usług kultu religijnego
UKr/ZC	teren usług kultu religijnego i cmentarza
RU	teren obsługi produkcji w gospodarstwach rolnych
RM	tereny zabudowy zagrodowej w gospodarstwach rolnych
R	tereny rolnicze
ZM	teren miejsca pamięci
ZP/US	teren zieleni urządzonej oraz sportu i rekreacji
ZP	teren zieleni urządzonej
Wr	tereny rowów melioracyjnych
WS	teren wód powierzchniowych śródlądowych
EW	teren elektrowni wiatrowej
E	teren infrastruktury technicznej - elektroenergetyka
KDL	tereny dróg publicznych klasy lokalnej
KDD	tereny dróg publicznych klasy dojazdowej
KDW	teren drogi wewnętrznej
KPJ	tereny publicznych ciągów pieszo-jezdnych
CP	tereny publicznych ciągów pieszych

OZNACZENIA GRAFICZNE MAJĄCE CHARAKTER INFORMACYJNY

	zabytek nieruchomy wpisany do rejestru zabytków województwa pomorskiego pod nr 242 - kościół parafialny p.w. Św. Jakuba
	strefa ochrony konserwatorskiej ekspozycji układu ruralistycznego wsi Żuławki i Drewnica ujęta w wojewódzkiej ewidencji zabytków poza granicami obszaru objętego planem
	granica stanowiska archeologicznego w ewidencji zabytków Niedźwiedziówcekiego Mikroregionu Osadniczego poza granicami obszaru objętego planem
	granica stref ochronnych wokół cmentarzy - 50 m
	granica stref ochronnych wokół cmentarzy - 150 m
	szlak turystyczny - Szlak Nadwiślański
	regionalna trasa rowerowa 119
	granica administracyjna miejscowości Dworek, Niedźwiedzica, Żuławki
	napowietrzna linia elektroenergetyczna najwyższych napięć 400 kV
	napowietrzna linia elektroenergetyczna wysokich napięć 110 kV
	pasy technologiczne istniejących napowietrznych linii elektroenergetycznych 110 kV i 400 kV
	granica stref od istniejących elektrowni wiatrowych