

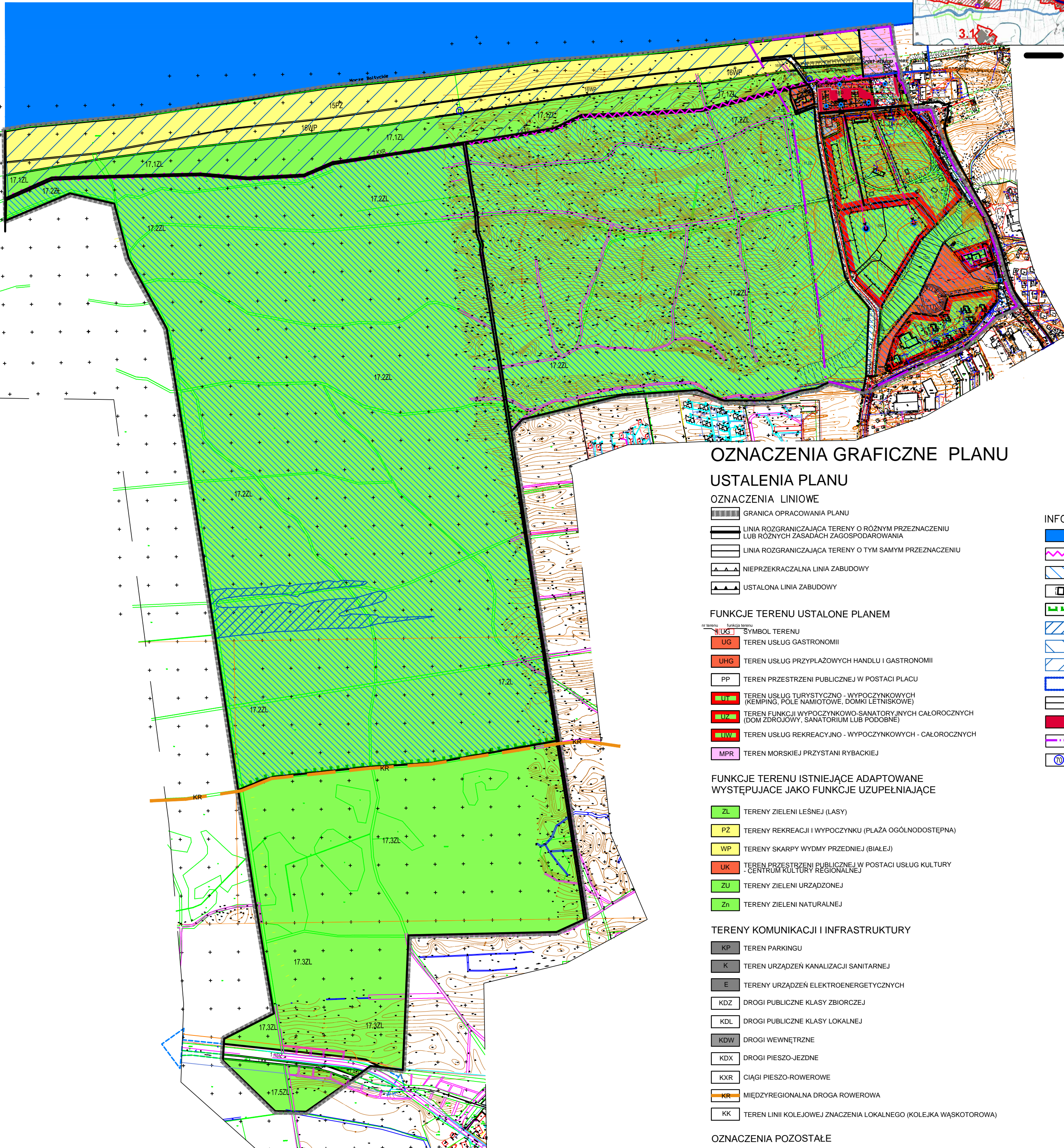
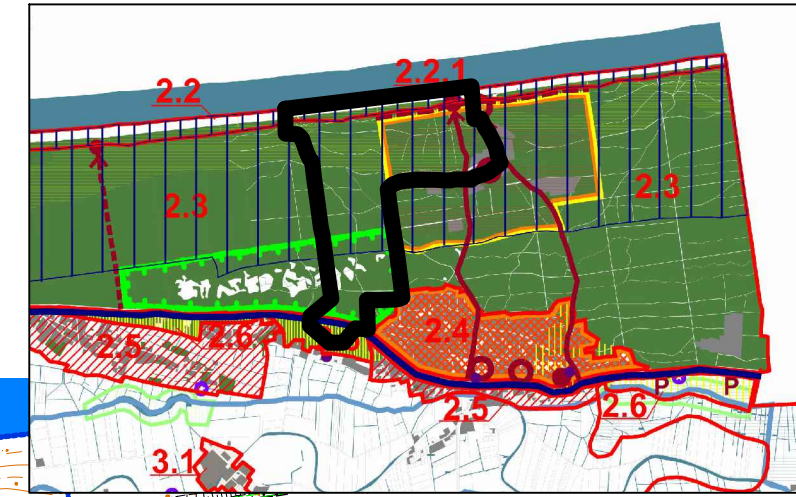
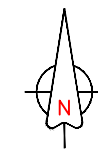
MIEJSCOWY PLAN ZAGOSPODAROWANIA PRZESTRZENNEGO DLA FUNKCJI TURYSTYCZNO - WYPOCZYNKOWEJ W MIEJSCOWOŚCI STEGNA

Załącznik nr 1a do Uchwały Nr Rady Gminy Stegna z dnia

WYRYS ZE STUDIUM UWARUNKWAŃ I KIERUNKÓW ZAGOSPODAROWANIA PRZESTRZENNEGO GMINY STEGNA

PROJEKT - wersja do wyłożenia do publicznego wglądu

skala 1:5000



OZNACZENIA GRAFICZNE PLANU

USTALENIA PLANU

OZNACZENIA LINIOWE

- GRANICA OPRACOWANIA PLANU
- LINIA ROZGRANICZAJĄCA TERENY O RÓŻNYM PRZEZNACZENIU LUB RÓŻNYCH ZASADACH ZAGOSPODAROWANIA
- LINIA ROZGRANICZAJĄCA TERENY O TYM SAMYM PRZEZNACZENIU
- NIEPRZEKRACZALNA LINIA ZABUDOWY
- USTALONA LINIA ZABUDOWY

FUNKCJE TERENU USTALONE PLANEM

- SYMBOL TERENU
- UG - TEREN USŁUG GASTRONOMII
- UHG - TEREN USŁUG PRZYPLAŻOWYCH HANDLU I GASTRONOMII
- PP - TEREN PRZESTRZENI PUBLICZNEJ W POSTACI PLACU
- UT - TEREN USŁUG TURYSTYCZNO - WYPOCZYNKOWYCH (KEMPING, POLE NAMIOTOWE, DÓMKI LETNISKOWE)
- UZ - TEREN FUNKCJI WYPOCZYNKOWO-SANATORYJNYCH CAŁOROCZNYCH (DOM ZDROJOWY, SANATORIUM LUB PODOBNE)
- UR - TEREN USŁUG REKREACYJNO - WYPOCZYNKOWYCH - CAŁOROCZNYCH
- MPR - TEREN MORSKIEJ PRZYSTANI RYBACKIEJ

FUNKCJE TERENU ISTNIEJĄCE ADAPTOWANE WYSTĘPUJĄCE JAKO FUNKCJE UZUPEŁNIAJĄCE

- ZL - TERENY ZIELENI LEŚNEJ (LASY)
- PZ - TERENY REKREACJI I WYPOCZYNKU (PLAŻA OGÓLNODOSTĘPNA)
- WP - TERENY SKARPY WYDMY PRZEDNIEJ (BIAŁEJ)
- UK - TEREN PRZESTRZENI PUBLICZNEJ W POSTACI USŁUG KULTURY - CENTRUM KULTURY REGIONALNEJ
- ZU - TERENY ZIELENI URZĄDZONEJ
- Zn - TERENY ZIELENI NATURALNEJ

TERENY KOMUNIKACJI I INFRASTRUKTURY

- KP - TEREN PARKINGU
- K - TEREN URZĄDZEŃ KANALIZACJI SANITARNEJ
- E - TERENY URZĄDZEŃ ELEKTROENERGETYCZNYCH
- KDZ - DROGI PUBLICZNE KLASY ZBIORCZEJ
- KDL - DROGI PUBLICZNE KLASY LOKALNEJ
- KDW - DROGI WEWNĘTRZNE
- KDX - DROGI PIESZO-JEZDNE
- KXR - CIĄGI PIESZO-ROWEROWE
- KR - MIĘDZYREGIONALNA DROGA ROWEROWA
- KK - TEREN LINII KOLEJOWEJ ZNACZENIA LOKALNEGO (KOLEJKA WĄSKOTOROWA)

OZNACZENIA POZOSTAŁE

- AKCENT ARCHYTEKTONICZNY
- POŚ KOMPOZYCYJNA I WIDOKOWA
- DRZEWA DO ZACHOWANIA
- PRZEJŚCIE BRAMOWE
- SUGEROWANY WJAZD NA TEREN NIERUCHOMOŚCI

INFORMACJE

- WODY POWIERZCHNIOWE - MORZE BAŁTYCKIE
- GRANICA PASA TECHNICZNEGO BRZEGU MORSKIEGO
- PAS OCHRONNY BRZEGU MORSKIEGO
- ISTNIEJĄCA ZABUDOWA
- GRANICA PASA OCHRONNEGO BRZEGU MORSKIEGO
- OBSZARY NARAŻONE NA ZALANIE W PRZYPADKU ZNISZCZENIA LUB USZKODZENIA WAŁU PRZECIWPOWODZIOWEGO WISŁY
- 100-LETNI POZIOM BEZPIECZEŃSTWA BRZEGU MORSKIEGO
- 20-LETNI POZIOM BEZPIECZEŃSTWA BRZEGU MORSKIEGO
- GRANICA ŁĄDOWA MORSKIEJ PRZYSTANI RYBACKIEJ STEGNA
- SUGEROWANY PODZIAŁ TERENU
- SUGEROWANA LOKALIZACJA USTAWIENIA MIEJSC DLA KLIENTÓW
- GRANICA OBSZARU PLANU POKAZANEGO NA RYSUNKU W SKALI 1:2000
- NUMERACJA ZEJŚĆ NA PLAŻĘ WG URZĘDU MORSKIEGO

PRACOWNIA STUDIÓW ARCHYTEKTONICZNYCH I PLANOWANIA PRZESTRZENNEGO "ATA"
Rodzaj opracowania: MIEJSCOWY PLAN ZAGOSPODAROWANIA PRZESTRZENNEGO DLA FUNKCJI TURYSTYCZNO-WYPOCZYNKOWEJ W MIEJSCOWOŚCI STEGNA
Rysunek planu: załącznik nr 1a skala 1:5000
Zespół autorski: inż. Anna Taliaga wpisana na listę zawodową Północnej Izby Urbanistów nr G-091/2002
inż. Jolanta Celej wpisana na listę zawodową Północnej Izby Urbanistów nr G-266/2010
mgr Dagmara Kownacka wpisana na listę zawodową Północnej Izby Urbanistów nr G-266/2010
mgr inż. Danuta Doktor - Rocha
mgr Jolanta Marcinkowska
mgr Aneta Wojtaszek