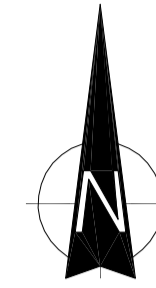



MAPA DO CELÓW PLANISTYCZNYCH
Skala 1:1000

woj. pomorskie
pow. nowodworski
gm. Stegna
obr. Stegna
KERG: 831-417/2014

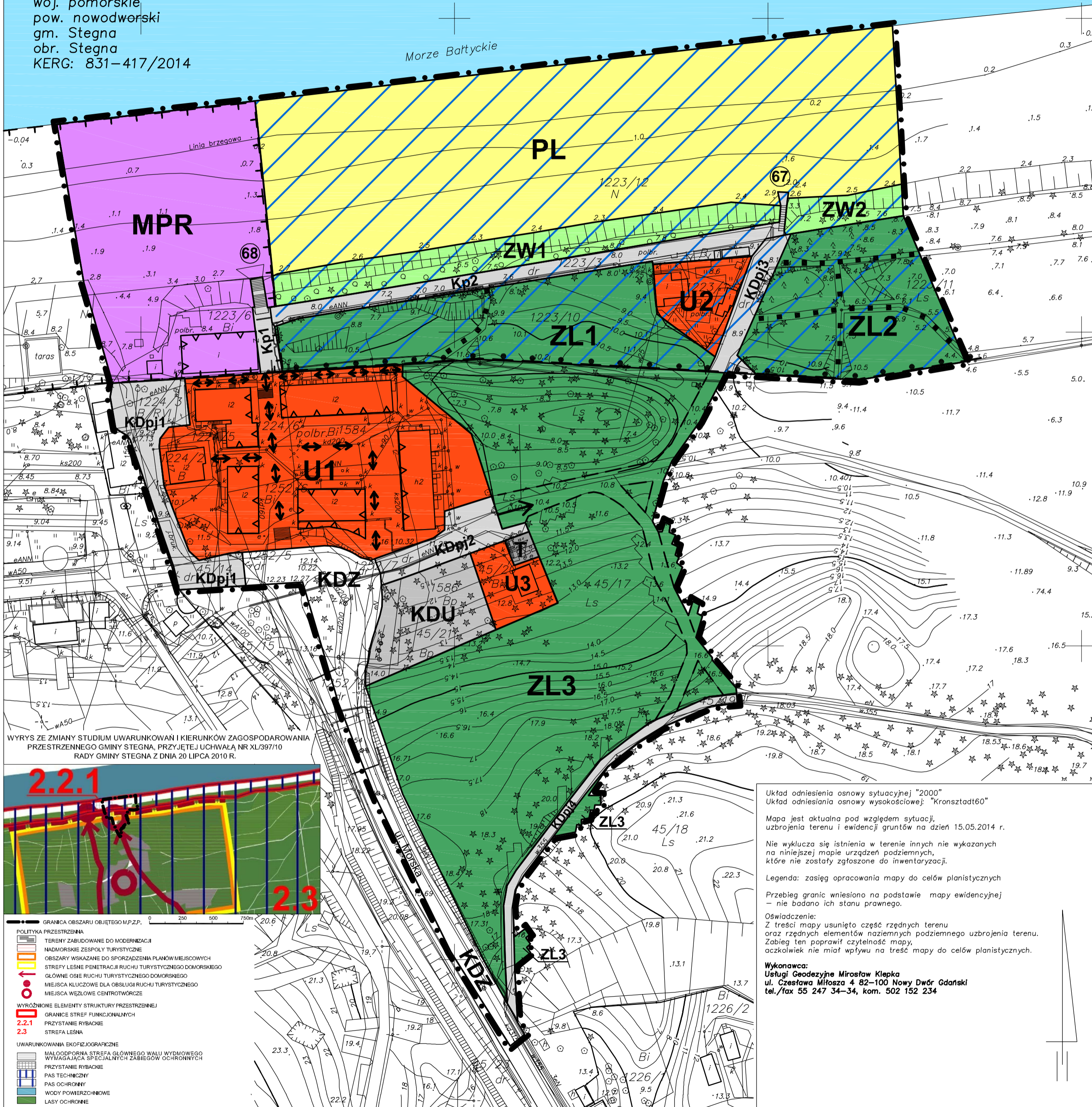
MIEJSCOWY PLAN ZAGOSPODAROWANIA
PRZESTRZENNEGO TERENÓW PRZYPLAŻOWYCH
WSI STEGNA



SKALA ORYGINAŁU 1 : 1000



ZAŁĄCZNIK NR 1 DO UCHWAŁY NR XVIII/144/2016
RADY GMINY STEGNA Z DNIA 31 MARCA 2016 R.
(DZIENNIK URZĘDOWY WOJ. POMORSKIEGO
Z DNIA 10 MAJA 2016 R., POZ.1786)



OZNACZENIA:

ROZGRANICZENIA

- GRANICA OBSZARU OBJĘTEGO MIEJSCOWYM PLANEM ZAGOSPODAROWANIA PRZESTRZENNEGO
- LINIE ROZGRANICZAJĄCE TERENY O RÓŻNYM PRZEZNACZENIU LUB RÓŻNYCH ZASADACH ZAGOSPODAROWANIA
- NIEMPRZEKACZALNE LINIE ZABUDOWY

TERENY KOMUNIKACJI

DROGI PUBLICZNE

KDZ ULICA ZBIORCZA

DROGI WEWNĘTRZNE

KDpj1 **KDpj2** **KDpj3** **KDpj4** CIĄGI PIESZO-JEZDNE

Kp1 **Kp2** CIĄGI PIESZE

KDU PARKING

POZOSTAŁE OZNACZENIA DOTYCZĄCE KOMUNIKACJI

→ GŁÓWNY DOJAZD

↔ GŁÓWNE DOJŚCIA

↔ DOJŚCIA

TERENY INFRASTRUKTURY TECHNICZNEJ

T TEREN TELEKOMUNIKACYJNY

PRZEZNACZENIE TERENÓW

MPR TEREN MORSKIEJ PRYZYSTANI RYBACKIEJ

U1 **U2** **U3** TERENY ZABUDOWY USŁUGOWEJ

PL TEREN PLAŻY

ZW1 **ZW2** TERENY WYDMY PRZEDNIEJ

ZL1 **ZL2** TERENY LASÓW OCHRONNYCH W PASIE TECHNICZNYM BRZEGU MORSKIEGO

ZL3 TEREN LASÓW OCHRONNYCH

OZNACZENIA DODATKOWE

OBSZARY SZCZEGÓLNEGO ZAGROŻENIA POWODZIĄ

INFORMACJE W OBSZARZE PLANU

68 **67** ISTNIEJĄCE WEJŚCIA NA PLAŻĘ NR 68 I NR 67 W FORMIE ZEJŚĆ ZE SCHODAMI

67 WEJŚCIE NA PLAŻĘ NR 67 DO DOSTOSOWANIA DLA POTRZEB OSÓB NIEPEŁNOSPRAWNYCH

ISTNIEJĄCE DROGI LEŚNE

ISTNIEJĄCE ŚCIEŻKI LEŚNE

INFORMACJE W OBSZARZE PLANU I POZA OBSZAREM PLANU

GRANICA PASA TECHNICZNEGO BRZEGU MORSKIEGO

GRANICA ŁADOWA DLA MORSKIEJ PRYZYSTANI RYBACKIEJ STEGNA WG URZĘDU MORSKIEGO

INFORMACJE POZA OBSZAREM PLANU

MORZE BAŁTYCKIE

WYRYS ZE ZMIANY STUDIUM UWARUNKOWAŃ I KIERUNKÓW ZAGOSPODAROWANIA PRZESTRZENNEGO GMINY STEGNA, PRZYJĘTEJ UCHWAŁĄ NR XL397/10 RADY GMINY STEGNA Z DNIA 20 LIPCA 2010 R.



Układ odniesienia osnowy sytuacyjnej "2000"
Układ odniesienia osnowy wysokościowej: "Kronsztadt60"

Mapa jest aktualna pod względem sytuacji, uzbrojenia terenu i ewidencji gruntów na dzień 15.05.2014 r.

Nie wyklucza się istnienia w terenie innych nie wykazanych na niniejszej mapie urządzeń podziemnych, które nie zostały zgłoszone do inwentaryzacji.

Legenda: zasięg opracowania mapy do celów planistycznych

Przebieg granic wniesiono na podstawie mapy ewidencyjnej - nie badano ich stanu prawnego.

Oświadczenie:

Z treści mapy usunięto część rzędnych terenu oraz rzędnych elementów nazimennych podziemnego uzbrojenia terenu. Zabieg ten poprawił czytelność mapy, aczkolwiek nie miał wpływu na treść mapy do celów planistycznych.

Wykonawca:

Usługi Geodezyjne Mirosław Klepka
ul. Czestawa Miłozna 4 82-100 Nowy Dwór Gdański
tel./fax 55 247 34-34, kom. 502 152 234

- POLITYKA PRZESTRZENNA**
- TERENY ZABUDOWANE DO MODERNIZACJI
 - MARIORSKIE ZESPÓŁY TURYSTYCZNE
 - OBSZARY WSKAZANE DO SPORZĄDZENIA PLANÓW MIEJSCOWYCH
 - STREFY LEŚNE PENETRACJI RUCHU TURYSTYCZNEGO DOMORSKIEGO
 - GŁÓWNE OSI RUCHU TURYSTYCZNEGO DOMORSKIEGO
 - MIEJSCA KLUCZOWE DLA OBSŁUGI RUCHU TURYSTYCZNEGO
 - MIEJSCA WZŁOWE CENTROWORCZE
- WYRÓŻNIONE ELEMENTY STRUKTURY PRZESTRZENNEJ**
- GRANICE STREF FUNKCJONALNYCH
 - PRYZYSTANIE RYBACKIE
 - STREFA LEŚNA
- UWARUNKOWANIA EKOFIZJOGRAFICZNE**
- MAŁOODPORNA STREFA GŁÓWNEGO WĄLU WYDMOWEGO WYMAGAJĄCA SPECJALNYCH ZABIEGÓW OCHRONNYCH
 - PRYZYSTANIE RYBACKIE
 - PAS TECHNICZNY
 - PAS OCHRONNY
 - WODY POWIERZCHNIOWE
 - LASY OCHRONNE

EKOPRZESTRZEŃ JACEK HOFFMANN 80-299 GDAŃSK UL. ORFEUSA 1/1	
TEMAT: MIEJSCOWY PLAN ZAGOSPODAROWANIA PRZESTRZENNEGO TERENÓW PRZYPLAŻOWYCH WSI STEGNA	
GŁÓWNY PROJEKTANT: MGR JACEK HOFFMANN UPRAWNIENIA URBANISTYCZNE NR 1505 (2000r.)	
WSPÓLPRACA: DR INŻ. ARCH. MIECZYSLAW HOFFMANN MGR INŻ. ARCH. OLGA EMESCHAJMER	
DATA : STYCZEŃ 2016	SKALA ORYGINAŁU 1:1000