

**UCHWAŁA NR XX/158/2016**  
**RADY GMINY STEGNA**

z dnia 24 maja 2016 r.

**w sprawie określenia wykazu kąpielisk na terenie Gminy Stegna w roku 2016.**

Na podstawie art. 18 ust. 2 pkt 15 ustawy z dnia 8 marca 1990 r. o samorządzie gminnym (Dz. U. z 2016r. poz.446) w zw. z art. 9 ust. 1 pkt 10b oraz art. 34a ust.1 ustawy z dnia 18 lipca 2001 r. Prawo wodne (Dz. U. z 2015 r., poz.469, 1590, 1642 i 2295, Dz.U. z 2016 poz. 352), po podaniu do publicznej wiadomości treści projektu uchwały oraz po zaopiniowaniu treści projektu uchwały przez Dyrektora Regionalnego Zarządu Gospodarki Wodnej w Gdańsku, Państwowego Powiatowego Inspektora Sanitarnego w Nowym Dworze Gdańskim, Dyrektora Urzędu Morskiego w Gdyni, Pomorskiego Wojewódzkiego Inspektora Ochrony Środowiska w Gdańsku, Rada Gminy Stegna uchwała, co następuje:

**§ 1.**

1. Określa się wykaz kąpielisk na terenie Gminy Stegna w roku 2016 obejmujący cztery kąpieliska strzeżone .

2. Kąpieliska zlokalizowane będą w Stegnie, Jantarze oraz w Mikoszewie i obejmować będą odcinki:

1) Kąpielisko Stegna I o dł. 100m linii brzegowej o współrzędnych w układzie WGS 84:

Nr	N	E
7wgs	54° 20'47,7877''	19° 06'38,2330''
8wgs	54° 20'48,0246''	19° 06'43,7540''
9wgs	54° 20'49,6215''	19° 06'43,5534''
10wgs	54° 20'49,3511''	19° 06'38,0368''
22wgs	54° 20'50,9640''	19° 06'37,8342''
23wgs	54° 20'51,2342''	19° 06'43,3504''

którego obszar wskazany jest w załączniku nr 1 do niniejszej uchwały.

2) Kąpielisko Stegna II o dł. 200m linii brzegowej o współrzędnych w układzie WGS 84:

Nr	N	E
1wgs	54° 20'48,4460''	19° 06'53,3554''
2wgs	54° 20'49,3676''	19° 07'04,3142''
3wgs	54° 20'50,8126''	19° 07'03,9583''
4wgs	54° 20'50,1684''	19° 06'52,9413''
24wgs	54° 20'52,4133''	19° 07'03,5638''
25wgs	54° 20'51,7698''	19° 06'52,5562''

którego obszar wskazany jest w załączniku nr 2 do niniejszej uchwały.

3) Kąpielisko Jantar o dł. 200m linii brzegowej o współrzędnych w układzie WGS 84:

Nr	N	E
11wgs	54° 20'37,6463''	19° 02'20,1107''
12wgs	54° 20'38,2355''	19° 02'31,1357''
13wgs	54° 20'41,1394''	19° 02'30,6812''
14wgs	54° 20'40,7178''	19° 02'19,6317''
20wgs	54° 20'42,3282''	19° 02'19,3805''
21wgs	54° 20'42,7497''	19° 02'30,4288''

którego obszar wskazany jest w załączniku nr 3 do niniejszej uchwały.

4) Kąpielisko Mikoszewo o dł. 100m linii brzegowej o współrzędnych :w układzie WGS 84

Nr	N	E
----	---	---

26wgs	54° 20' 54,3733''	18° 58' 18,3886''
27wgs	54° 20' 52,7203''	18° 58' 23,1470''
28wgs	54° 20' 54,1177''	18° 58' 24,5694''
29wgs	54° 20' 55,8153''	18° 58' 19,8565''
30wgs	54° 20' 57,1918''	18° 58' 21,3093''
31wgs	54° 20' 55,4943''	18° 58' 26,0217''

którego obszar wskazany jest w załączniku nr 4 do niniejszej uchwały.

**§ 2.**

W roku 2016 sezon kąpielowy na terenie Gminy Stegna trwać będzie od 22 czerwca 2016 r. do 1 września 2016 r.

**§ 3.**

Wykonanie uchwały powierza się Wójtowi Gminy Stegna.

**§ 4.**

Uchwała wchodzi w życie z dniem podjęcia.

Przewodnicząca Rady

**Jolanta Kwiatkowska**

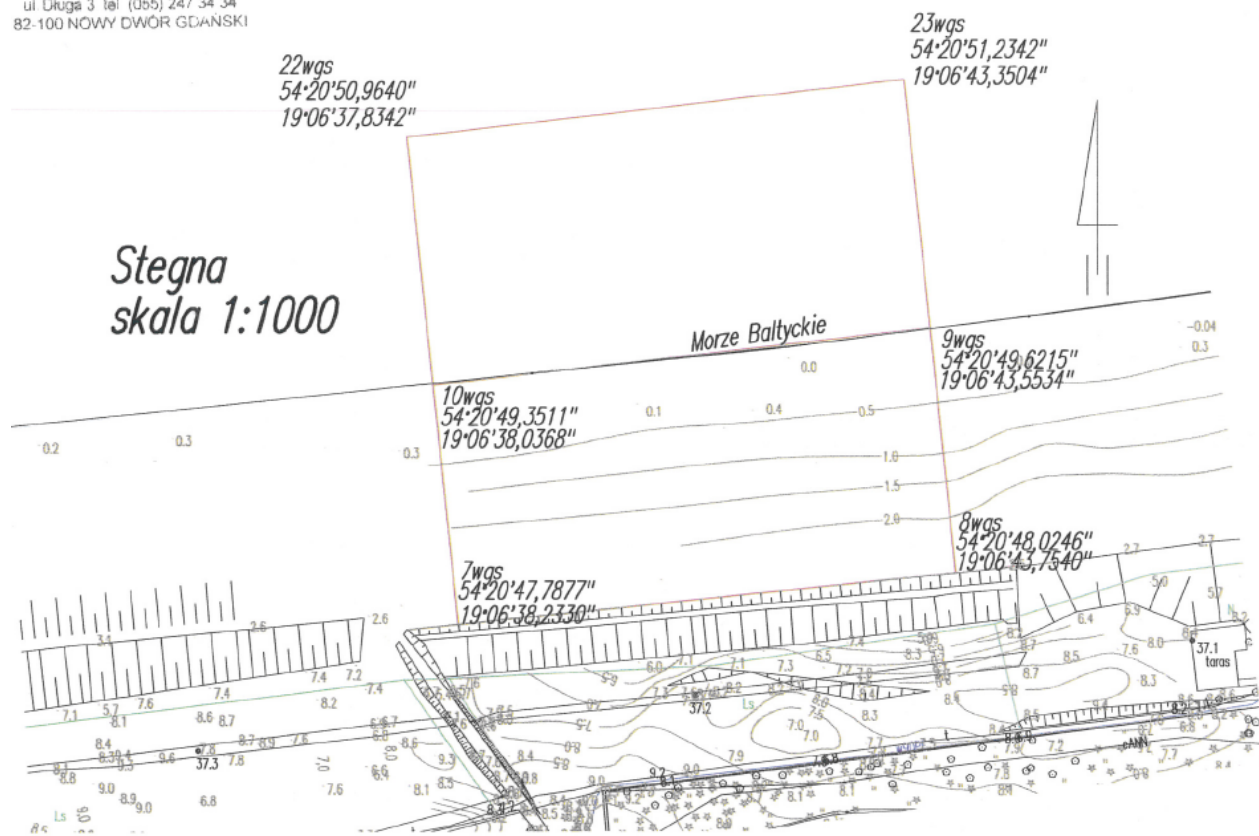
Załącznik Nr 1 do Uchwały Nr XX/158/2016

Rady Gminy Stegna

z dnia 24 maja 2016 r.

### Kapielisko Stegna I

170240886  
USŁUGI GEODEZYJNE  
Miroslaw Kłepka  
ul Długa 3 tel (055) 247 34 34  
82-100 NOWY DWÓR GDAŃSKI



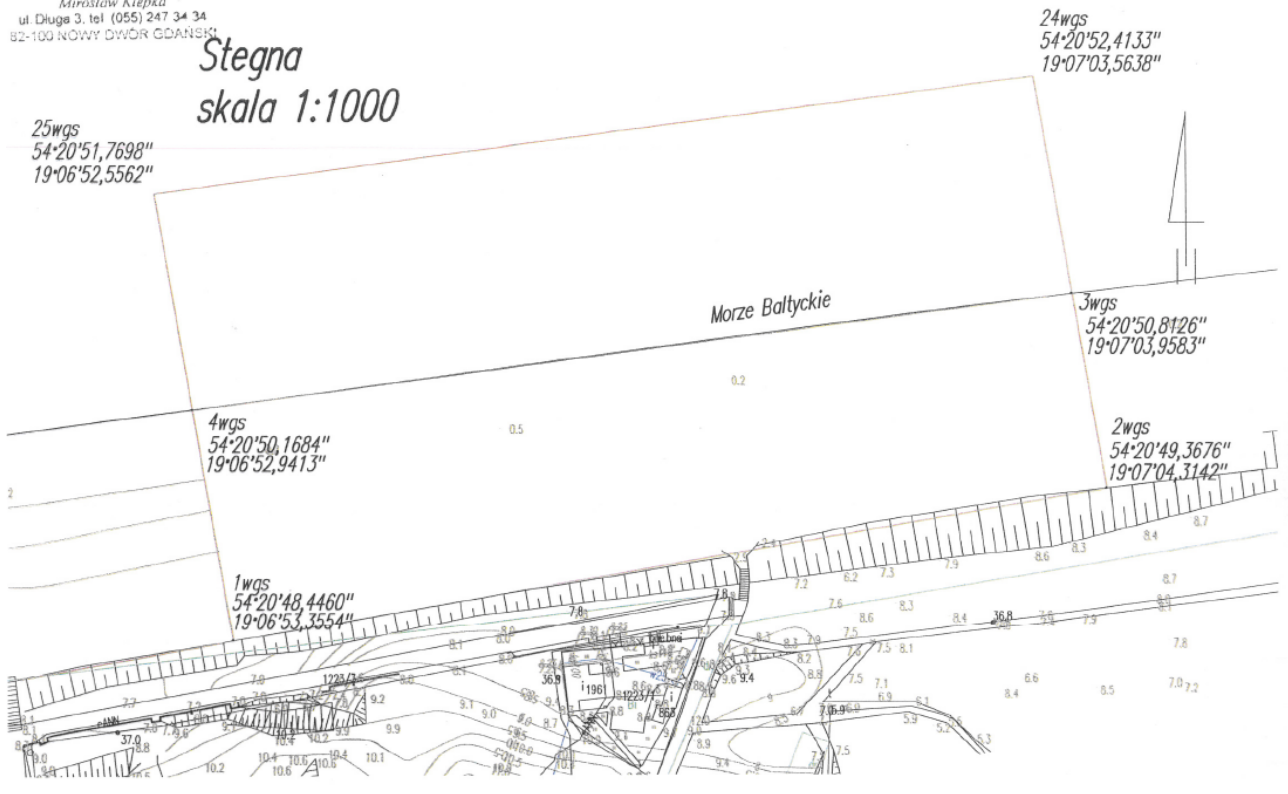
Załącznik Nr 2 do Uchwały Nr XX/158/2016

Rady Gminy Stegna

z dnia 24 maja 2016 r.

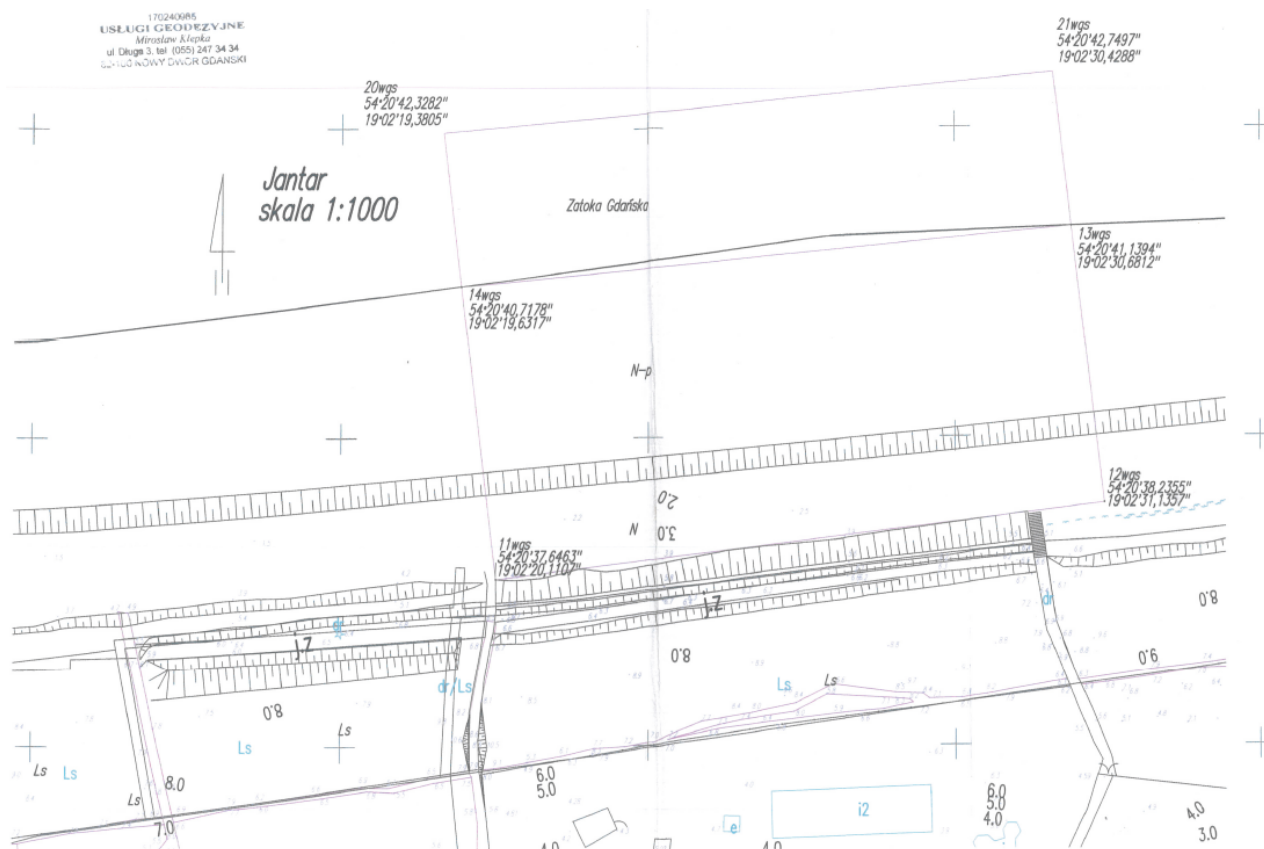
### Kapielisko Stegna II

170240985  
USŁUGI GEODEZYJNE  
Miroslaw Klepka  
ul. Długa 3, tel. (055) 247 34 34  
82-100 NOWY DWÓR GDANSKI



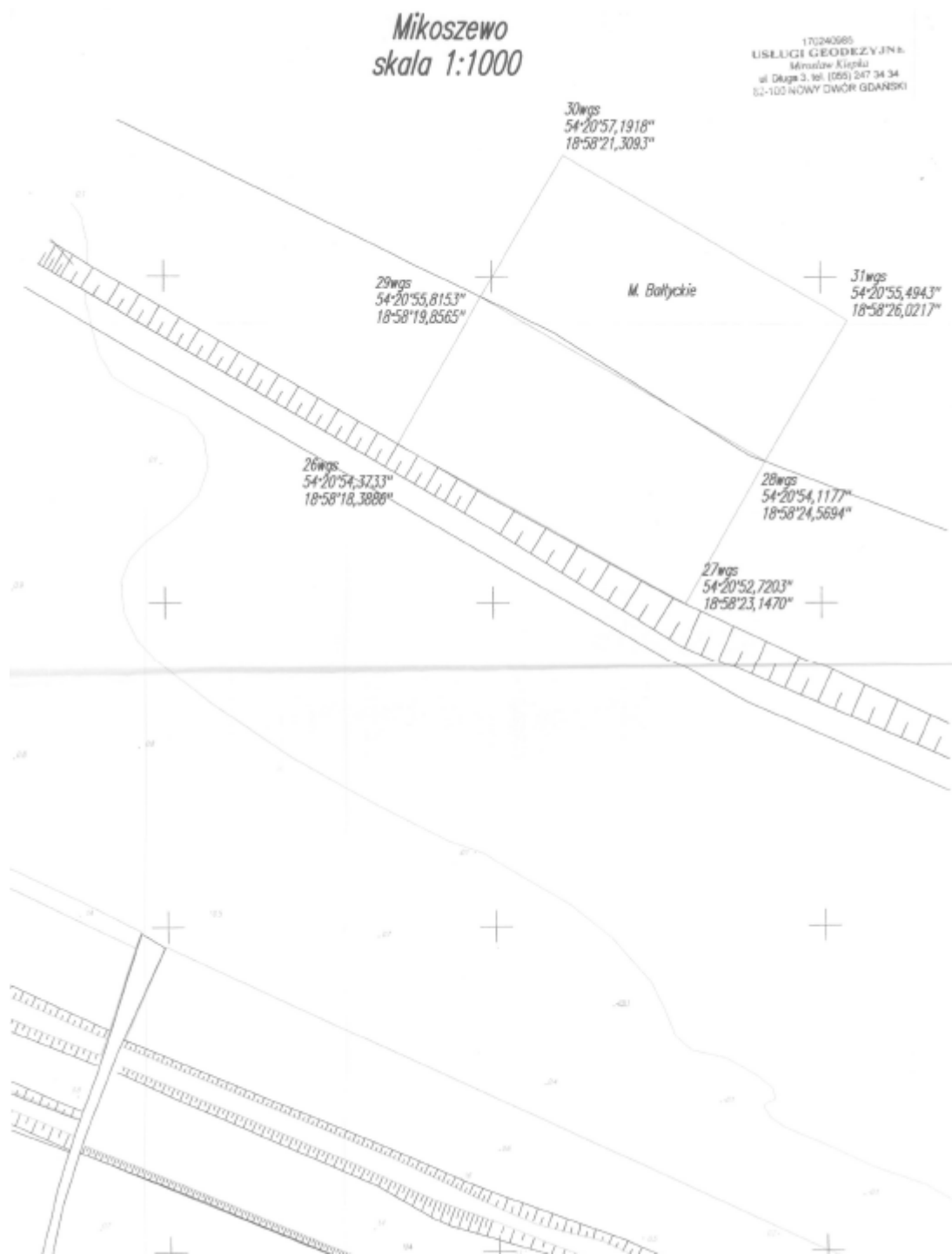
Załącznik Nr 3 do Uchwały Nr XX/158/2016  
Rady Gminy Stegna  
z dnia 24 maja 2016 r.

### Kapielisko Jantar



Załącznik Nr 4 do Uchwały Nr XX/158/2016  
Rady Gminy Stegna  
z dnia 24 maja 2016 r.

### Kąpielisko Mikoszewo



## **Uzasadnienie**

Nowelizacja ustawy Prawo wodne na podstawie art. 34 a ust. 1 ustawy z dnia 18 lipca 2010 r. nałożyła na Radę Gminy obowiązek podjęcia corocznie uchwały w sprawie określenia czasu trwania sezonu kąpielowego oraz wykazu kąpielisk na terenie gminy. Wniosek o ujęcie w wykazie kąpielisk składa organizator kąpieliska w terminie do 31 grudnia roku poprzedzającego sezon kąpielowy.

Pracownik na stanowisku ds. Promocji Turystyki i Sportu wystąpił do dnia 31.12.2015 r. z wnioskiem o kontynuację wzorem lat ubiegłych czterech kąpielisk położonych nad Morzem Bałtyckim w wykazie kąpielisk Gminy Stegna. Ponadto na podstawie złożonego wniosku ustalono czas trwania sezonu kąpielowego w Gminie Stegna w 2016 r.

Gmina Stegna decyzją Starosty Nowodworskiego (ROŚ.6341.27.2012; ROŚ.6341.28.2012; ROŚ.6341.29.2012) uzyskała w roku 2012 pozwolenie wodnoprawne na wykonanie urządzenia wodnego- 3 kąpielisk morskich na terenie morskich wód wewnętrznych Zatoki Gdańskiej, a także zgodę Dyrektora Urzędu Morskiego w Gdyni (INZ3-JF-233-10/16 z dnia 08.02.2016 r.) na dysponowanie obszarem stanowiącym polskie obszary morskie.

W związku z powyższym podjęcie uchwały uznaje się za uzasadnione.