

**UCHWAŁA NR VI/28/2015**  
**RADY GMINY STEGNA**

z dnia 26 marca 2015 r.

**w sprawie określenia wykazu kąpielisk na terenie Gminy Stegna w roku 2015**

Na podstawie art. 18 ust. 2 pkt 15 ustawy z dnia 8 marca 1990 r. o samorządzie gminnym (t. j. Dz. U. z 2013r. poz.594 z późn. zm.) w zw. z art. 9 ust. 1 pkt 10b oraz art. 34a ust.1 ustawy z dnia 18 lipca 2001 r. Prawo wodne (t. j. Dz. U. z 2012r. , poz.145 ze zm. ), po podaniu do publicznej wiadomości treści projektu uchwały oraz po zaopiniowaniu przez Dyrektora Regionalnego Zarządu Gospodarki Wodnej w Gdańsku, Państwowego Powiatowego Inspektora Sanitarnego w Nowym Dworze Gdańskim, Dyrektora Urzędu Morskiego w Gdyni, Pomorskiego Wojewódzkiego Inspektora Ochrony Środowiska w Gdańsku, Rada Gminy Stegna uchwała, co następuje:

**§ 1.**

1. Określa się wykaz kąpielisk na terenie Gminy Stegna w roku 2015 obejmujący trzy kąpieliska strzeżone.
2. Kąpieliska zlokalizowane będą w Stegnie, Jantarze oraz w Mikoszewie i obejmować będą odcinki:

1) Kąpielisko Stegna I o dł. 100m linii brzegowej o współrzędnych:

Nr p	Xp	Yp	Hp	Nr w	N	E	Hw
7	6086003.77	3637801.99		7wgs	54° 20'47,7877''	19° 06'38,2330''	
8	6086014.05	3637901.45		8wgs	54° 20'48,0246''	19° 06'43,7540''	
9	6086063.30	3637896.36		9wgs	54° 20'49,6215''	19° 06'43,5534''	
10	6086051.99	3637797.01		10wgs	54° 20'49,3511''	19° 06'38,0368''	
22	6086101.72	3637791.87		22wgs	54° 20'50,9640''	19° 06'37,8342''	
23	6086113.03	3637891.22		23wgs	54° 20'51,2342''	19° 06'43,3504''	

którego obszar wskazany jest w załączniku nr 1 do niniejszej uchwały.

2) Kąpielisko Stegna II o dł. 200m linii brzegowej o współrzędnych:

Nr p	Xp	Yp	Hp	Nr w	N	E	Hw
1	6086032.23	3638150.42		1wgs	54° 20'48,4460''	19° 06'53,3554''	
2	6086066.60	3633349.00		2wgs	54° 20'49,3676''	19° 07'04,3142''	
3	6086111.07	3633338.21		3wgs	54° 20'50,8126''	19° 07'03,9583''	
4	6086085.24	3633139.07		4wgs	54° 20'50,1684''	19° 06'52,9413''	
24	6086160.32	3638255.09		24wgs	54° 20'52,4133''	19° 07'03,5638''	
25	6086134.52	3638056.94		25wgs	54° 20'51,7698''	19° 06'52,5562''	

którego obszar wskazany jest w załączniku nr 2 do niniejszej uchwały.

3) Kąpielisko Jantar o dł. 200m linii brzegowej o współrzędnych:

Nr p	Xp	Yp	Hp	Nr w	N	E	Hw
11	6085554.40	3633150.44		11wgs	54° 20'37,6463''	19° 02'20,1107''	
12	6085578.32	3633349.00		12wgs	54° 20'38,2355''	19° 02'31,1357''	
13	6085667.83	3633338.21		13wgs	54° 20'41,1394''	19° 02'30,6812''	
14	6085649.08	3633139.07		14wgs	54° 20'40,7178''	19° 02'19,6317''	
20	6085698.72	3633133.11		20wgs	54° 20'42,3282''	19° 02'19,3805''	
21	6085717.47	3633332.23		21wgs	54° 20'42,7497''	19° 02'30,4288''	

którego obszar wskazany jest w załączniku nr 3 do niniejszej uchwały.

4) Kąpielisko Mikoszewo o dł. 100m linii brzegowej o współrzędnych:

Nr p	Xp	Yp	Hp	Nr w	N	E	Hw
26	6085948.34	3628771.31		26wgs	54° 20'54,3733''	18° 58'18,3886''	

27	6085899.63	3628858.64		<b>27wgs</b>	<b>54°</b>	<b>20'52,7203''</b>	<b>18°</b>	<b>58'23,1470''</b>	
28	6085943.53	3628883.12		<b>28wgs</b>	<b>54°</b>	<b>20'54,1177''</b>	<b>18°</b>	<b>58'24,5694''</b>	
29	6085993.64	3628796.58		<b>29wgs</b>	<b>54°</b>	<b>20'55,8153''</b>	<b>18°</b>	<b>58'19,8565''</b>	
30	6086036.91	3628821.63		<b>30wgs</b>	<b>54°</b>	<b>20'57,1918''</b>	<b>18°</b>	<b>58'21,3093''</b>	
31	6085986.81	3628908.16		<b>31wgs</b>	<b>54°</b>	<b>20'55,4943''</b>	<b>18°</b>	<b>58'26,0217''</b>	

którego obszar wskazany jest w załączniku nr 4 do niniejszej uchwały.

**§ 2.**

W roku 2015 sezon kąpielowy na terenie Gminy Stegna trwać będzie od 22 czerwca 2015 r. do 31 sierpnia 2015 r.

**§ 3.**

Wykonanie uchwały powierza się Wójtowi Gminy Stegna.

**§ 4.**

Uchwała wchodzi w życie z dniem podjęcia.

Przewodnicząca Rady

**Jolanta Kwiatkowska**

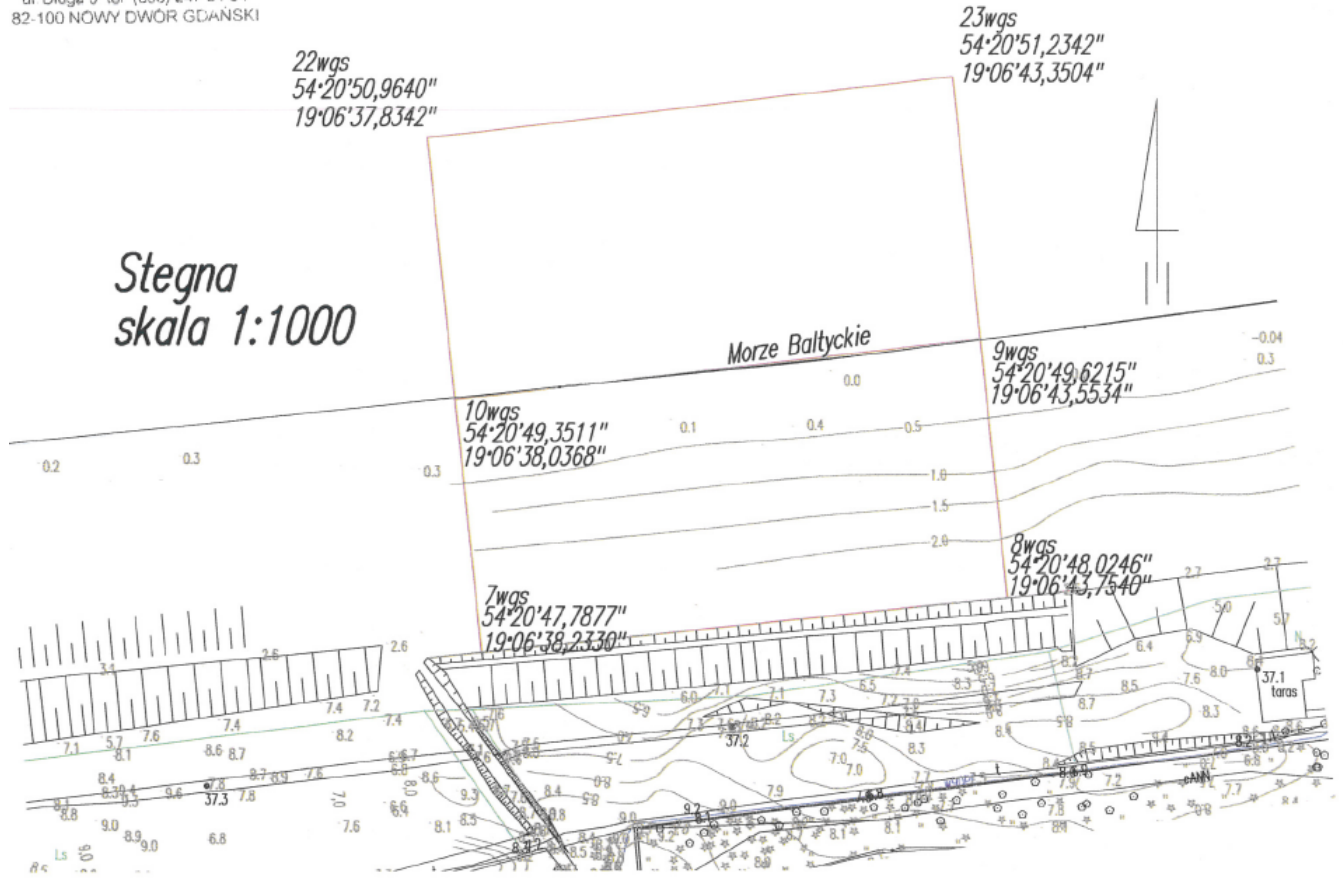
Załącznik Nr 1 do Uchwały Nr VI/28/2015

Rady Gminy Stegna

z dnia 26 marca 2015 r.

### Kąpielisko Stegna I

170240885  
USŁUGI GEODEZYJNE  
Miroslaw Klepka  
ul Długa 3 tel (055) 247 34 34  
82-100 NOWY DWÓR GDYŃSKI

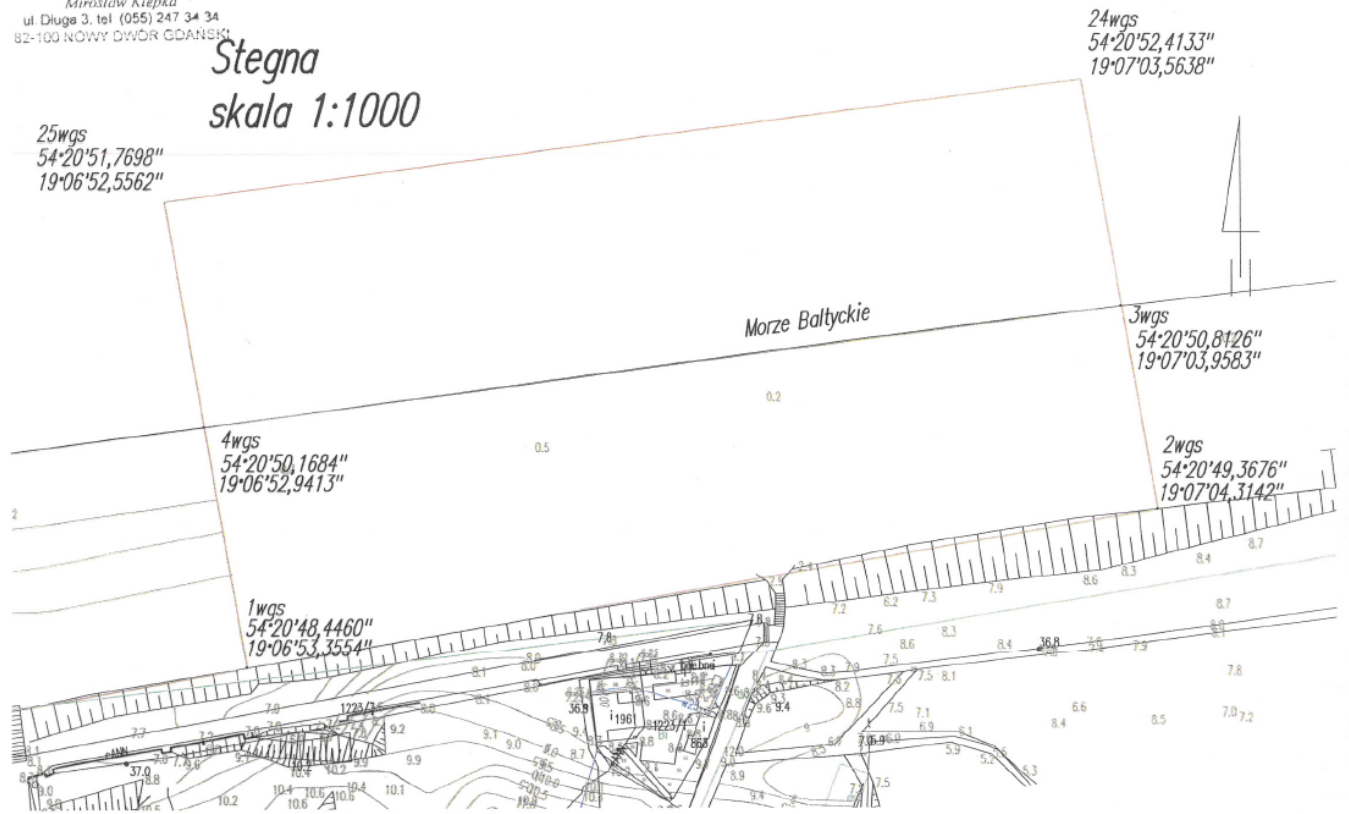


Załącznik Nr 2 do Uchwały Nr VI/28/2015  
Rady Gminy Stegna  
z dnia 26 marca 2015 r.

### Kapielisko Stegna II

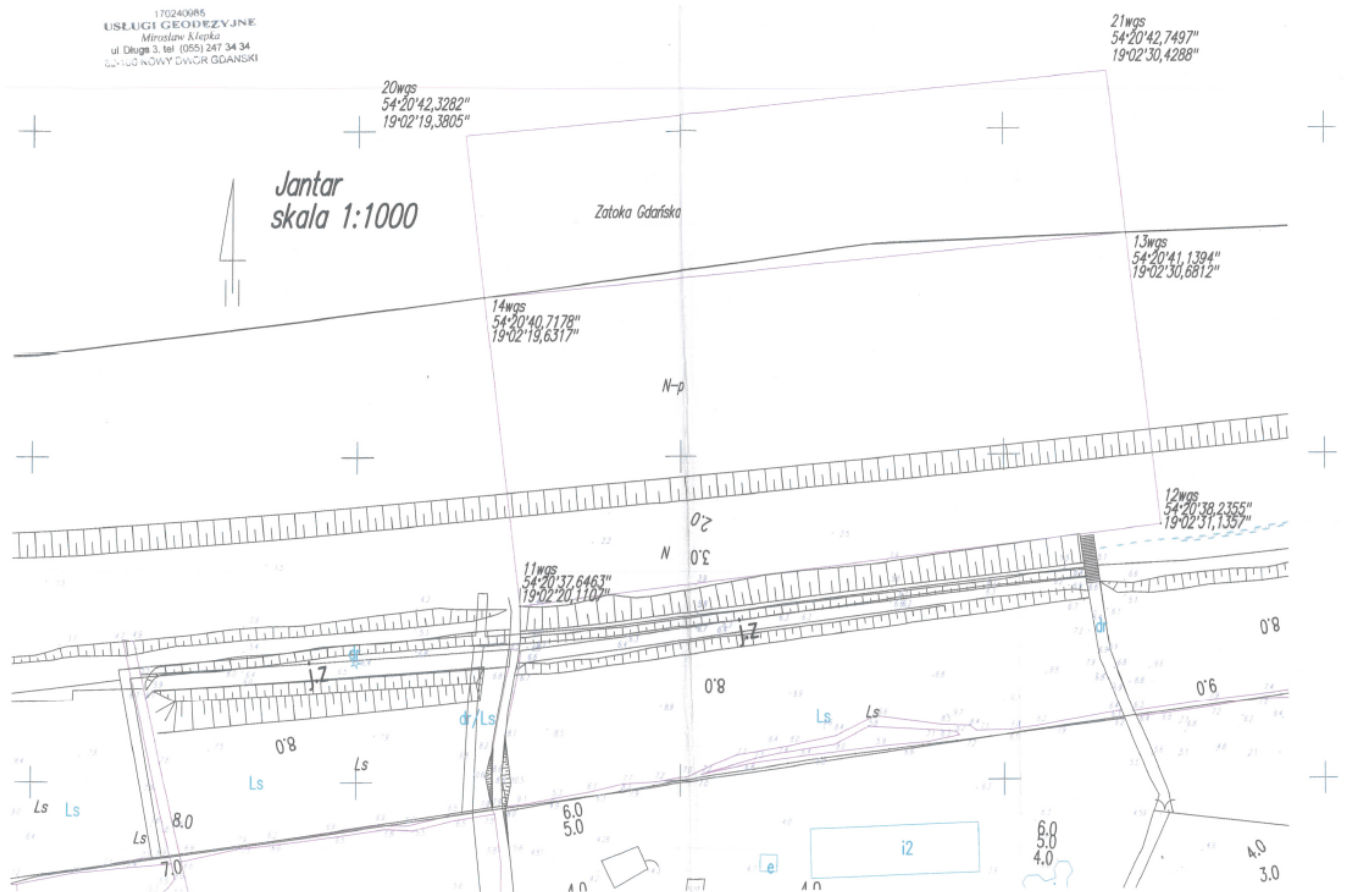
170240985  
USŁUGI GEODEZYJNE  
Miroslaw Klepka  
ul. Długa 3, tel. (055) 247 34 34  
82-100 NOWY DWÓR GDAŃSKI

Stegna  
skala 1:1000



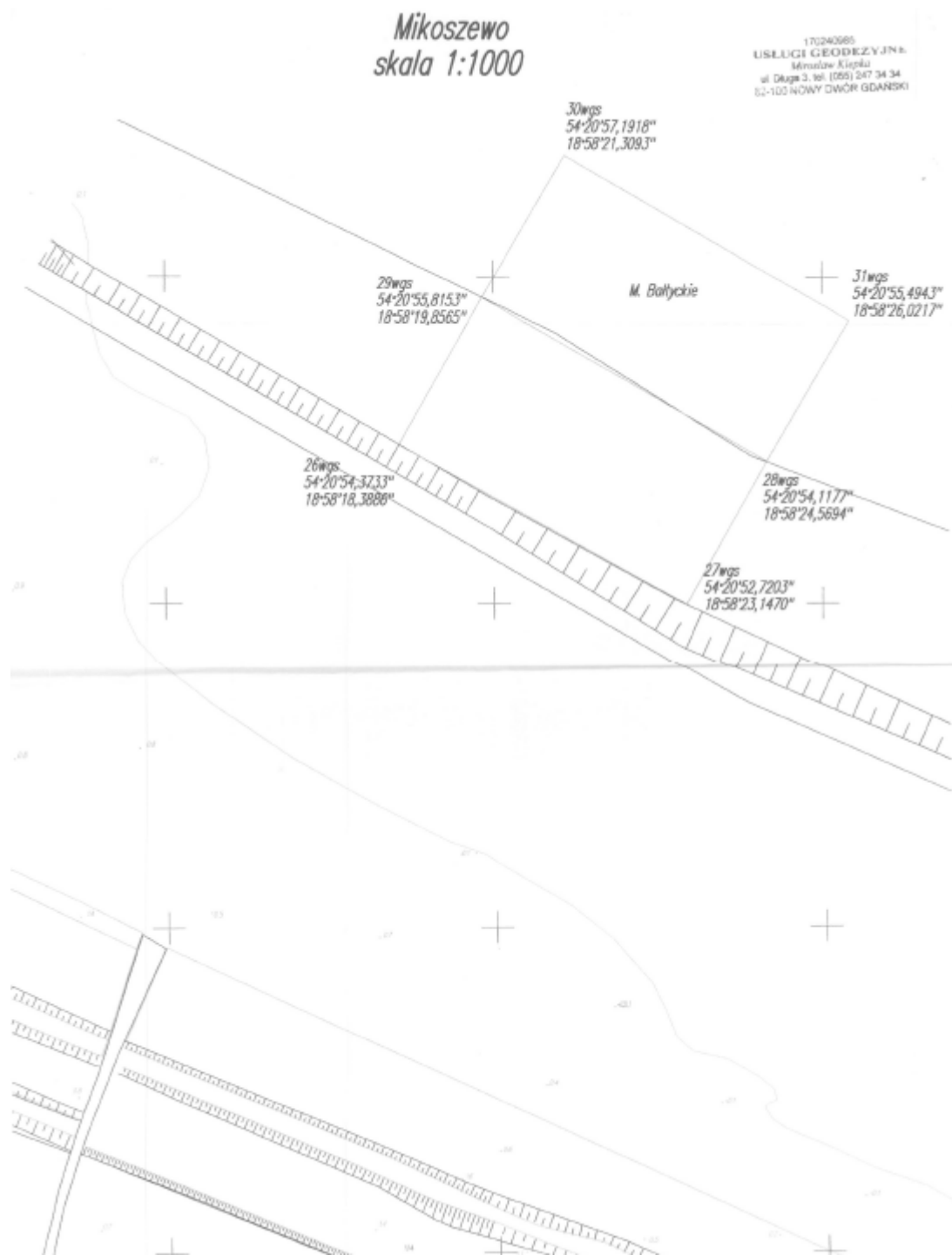
Załącznik Nr 3 do Uchwały Nr VI/28/2015  
Rady Gminy Stegna  
z dnia 26 marca 2015 r.

**Kapielisko Jantar**



Załącznik Nr 4 do Uchwały Nr VI/28/2015  
Rady Gminy Stegna  
z dnia 26 marca 2015 r.

### Kąpielisko Mikoszewo



## **Uzasadnienie**

Nowelizacja ustawy Prawo wodne na podstawie art. 34a ust. 1 ustawy z dnia 18 lipca 2010 r. nałożyła na Radę Gminy obowiązek podjęcia corocznie uchwały w sprawie określenia czasu trwania sezonu kąpielowego oraz wykazu kąpielisk na terenie gminy. Wniosek o ujęcie w wykazie kąpielisk składa organizator kąpieliska w terminie do 31 grudnia roku poprzedzającego sezon kąpielowy.

Pracownik na stanowisku ds. Promocji Turystyki i Sportu wystąpił do dnia 31.12.2014 r. z wnioskiem o kontynuację wzorem lat ubiegłych trzech kąpielisk położonych nad Morzem Bałtyckim w wykazie kąpielisk Gminy Stegna. Ponadto na podstawie złożonego wniosku ustalono czas trwania sezonu kąpielowego w Gminie Stegna w 2015 r.

Gmina Stegna decyzją Starosty Nowodworskiego (ROŚ.6341.27.2012; ROŚ.6341.28.2012; ROŚ.6341.29.2012) uzyskała w roku 2012 pozwolenie wodnoprawne na wykonanie urządzenia wodnego-3 kąpielisk morskich na terenie morskich wód wewnętrznych Zatoki Gdańskiej, a także zgodę Dyrektora Urzędu Morskiego w Gdyni (INZ3-MM-233-2/15 z dnia 22.01.2015 r.) na dysponowanie obszarem stanowiącym polskie obszary morskie.

W związku z powyższym podjęcie uchwały uznaje się za uzasadnione.