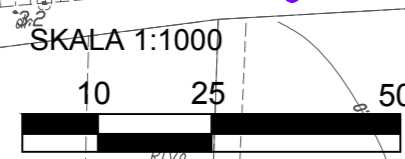
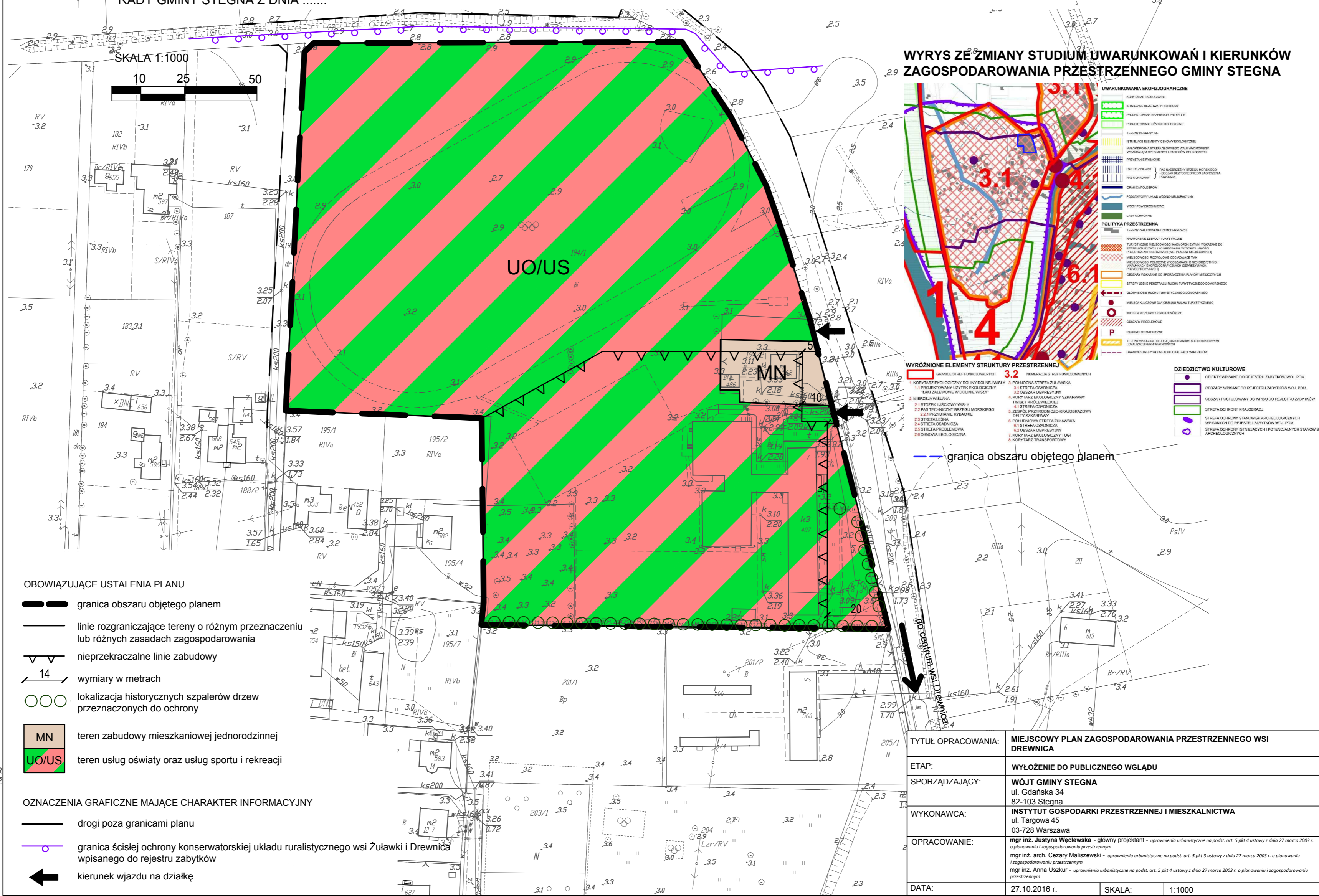
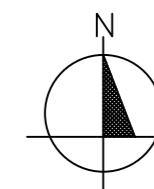


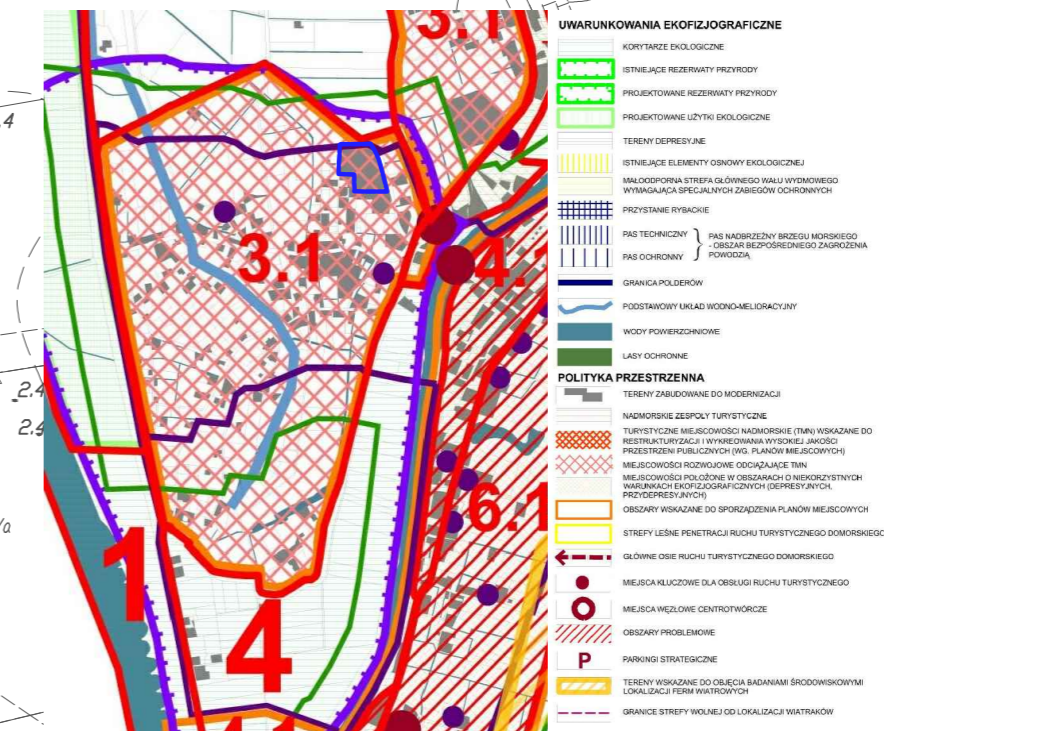


ZMIANA MIEJSCOWEGO PLANU ZAGOSPODAROWANIA PRZESTRZENNEGO WSI DREWNICA UCHWALONEGO UCHWAŁĄ RADY GMINY STEGNA NR XLIV/452/2014 Z DNIA 18 WRZEŚNIA 2014 R.

ZAŁĄCZNIK NR 1
DO UCHWAŁY NR
RADY GMINY STEGNA Z DNIA



WYRYS ZE ZMIANY STUDIUM UWARUNKOWAŃ I KIERUNKÓW ZAGOSPODAROWANIA PRZESTRZENNEGO GMINY STEGNA



- WYRÓŻNIONE ELEMENTY STRUKTURY PRZESTRZENNEJ**
- 1. KORYTARZ EKOLOGICZNY DOLINY DOLNEJ WISŁY
 - 1.1. PROJEKTOWANY UZYTEK EKOLOGICZNY
 - 1.2. PASY TROPICZNY WREŚLI MORSKIEGO
 - 2.1. SIŁOZIK WILCZOKÓW WSI
 - 2.2. PASY TROPICZNY WREŚLI MORSKIEGO
 - 2.3. STREFA LEŚNA
 - 2.4. STREFA OSADNICZA
 - 2.5. STREFA PROBLEMATYCZNA
 - 2.6. KORYTARZ EKOLOGICZNY
 - 3. POLNOCELA STREFA ŻULAWSKA
 - 3.1. STREFA OSADNICZA
 - 3.2. STREFA DEPRESYJNY
 - 3.3. STREFA OSADNICZA
 - 3.4. STREFA OSADNICZA
 - 4. KORYTARZ EKOLOGICZNY SZKARPSZY
 - 4.1. STREFA OSADNICZA
 - 4.2. STREFA OSADNICZA
 - 4.3. STREFA OSADNICZA
 - 4.4. STREFA OSADNICZA
 - 5. POLNOCELA STREFA ŻULAWSKA
 - 5.1. STREFA OSADNICZA
 - 5.2. STREFA DEPRESYJNY
 - 5.3. STREFA OSADNICZA
 - 5.4. KORYTARZ EKOLOGICZNY
 - 6. KORYTARZ TRANSPORTOWY

- OBOWIĄZUJĄCE USTALENIENIA PLANU**
- granica obszaru objętego planem
 - linie rozgraniczające tereny o różnym przeznaczeniu lub różnych zasadach zagospodarowania
 - nieprzekraczalne linie zabudowy
 - wymiary w metrach
 - lokalizacja historycznych szpalerów drzew przeznaczonych do ochrony
 - MN teren zabudowy mieszkaniowej jednorodzinnej
 - UO/US teren usług oświaty oraz usług sportu i rekreacji

- OZNACZENIA GRAFICZNE MAJĄCE CHARAKTER INFORMACYJNY**
- drogi poza granicami planu
 - granica ścisłej ochrony konserwatorskiej układu ruralistycznego wsi Żuławy i Drenica wpisanej do rejestru zabytków
 - kierunek wjazdu na działkę

TYTUŁ OPRACOWANIA:	MIEJSCOWY PLAN ZAGOSPODAROWANIA PRZESTRZENNEGO WSI DREWNICA
ETAP:	WYŁOŻENIE DO PUBLICZNEGO WGLĄDU
SPORZADZAJĄCY:	WÓJT GMINY STEGNA ul. Gdańska 34 82-103 Stegna
WYKONAWCA:	INSTYTUT GOSPODARKI PRZESTRZENNEJ I MIESZKALNICTWA ul. Targowa 45 03-728 Warszawa
OPRACOWANIE:	mgr inż. Justyna Węclewska - główny projektant - uprawnienia urbanistyczne na podst. art. 5 pkt 4 ustawy z dnia 27 marca 2003 r. o planowaniu i zagospodarowaniu przestrzennym mgr inż. arch. Cezary Maliszewski - uprawnienia urbanistyczne na podst. art. 5 pkt 3 ustawy z dnia 27 marca 2003 r. o planowaniu i zagospodarowaniu przestrzennym mgr inż. Anna USZKUR - uprawnienia urbanistyczne na podst. art. 5 pkt 4 ustawy z dnia 27 marca 2003 r. o planowaniu i zagospodarowaniu przestrzennym
DATA:	27.10.2016 r.
SKALA:	1:1000