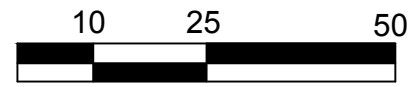




# ZMIANA MIEJSCOWEGO PLANU ZAGOSPODAROWANIA PRZESTRZENNEGO MIKOSZEWO-UJŚCIE WISŁY UCHWALONEGO UCHWAŁĄ RADY GMINY STEGNA NR XLIII/454/10 Z DNIA 28 PAŹDZIERNIKA 2010 R.

ZAŁĄCZNIK NR 1A  
DO UCHWAŁY NR .....  
RADY GMINY STEGNA Z DNIA .....

SKALA 1:1000

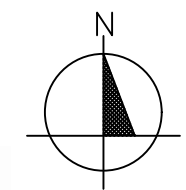
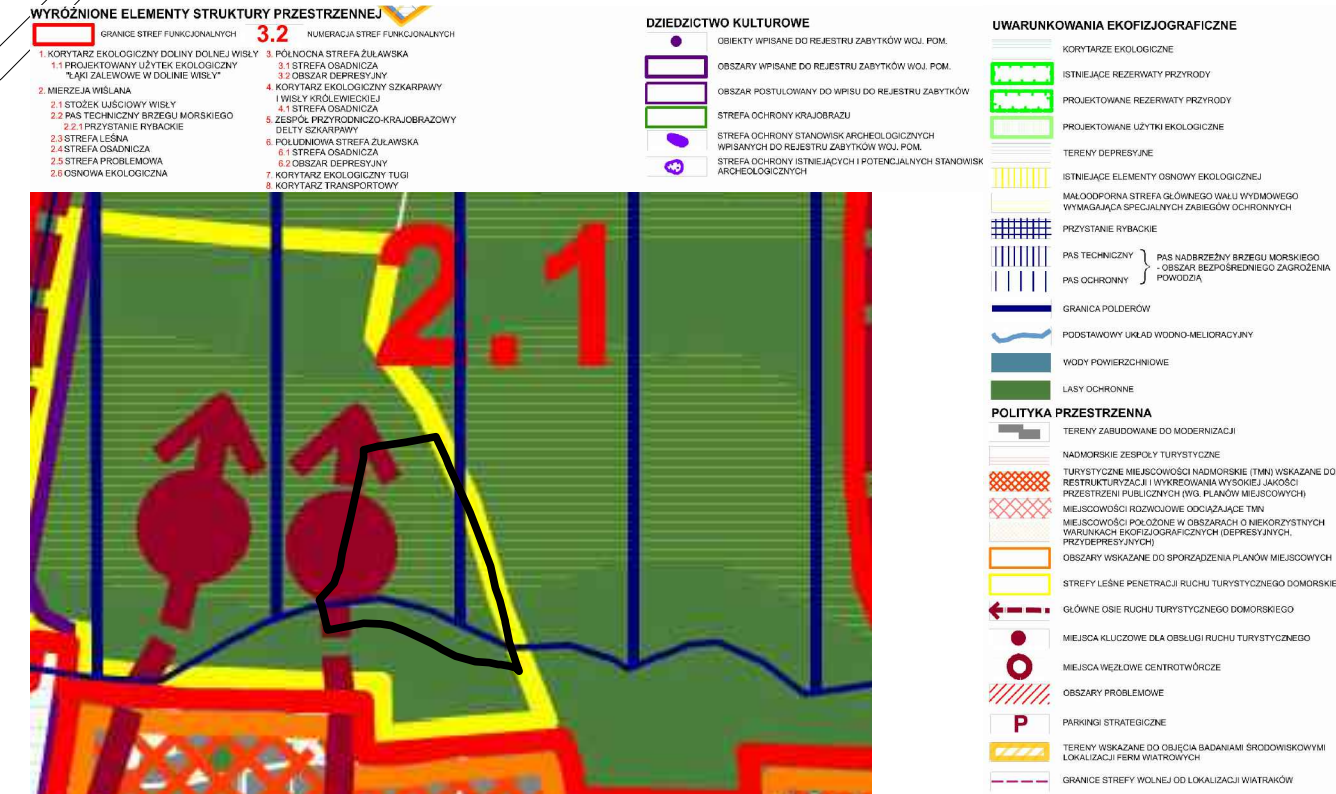


66/1

66/1

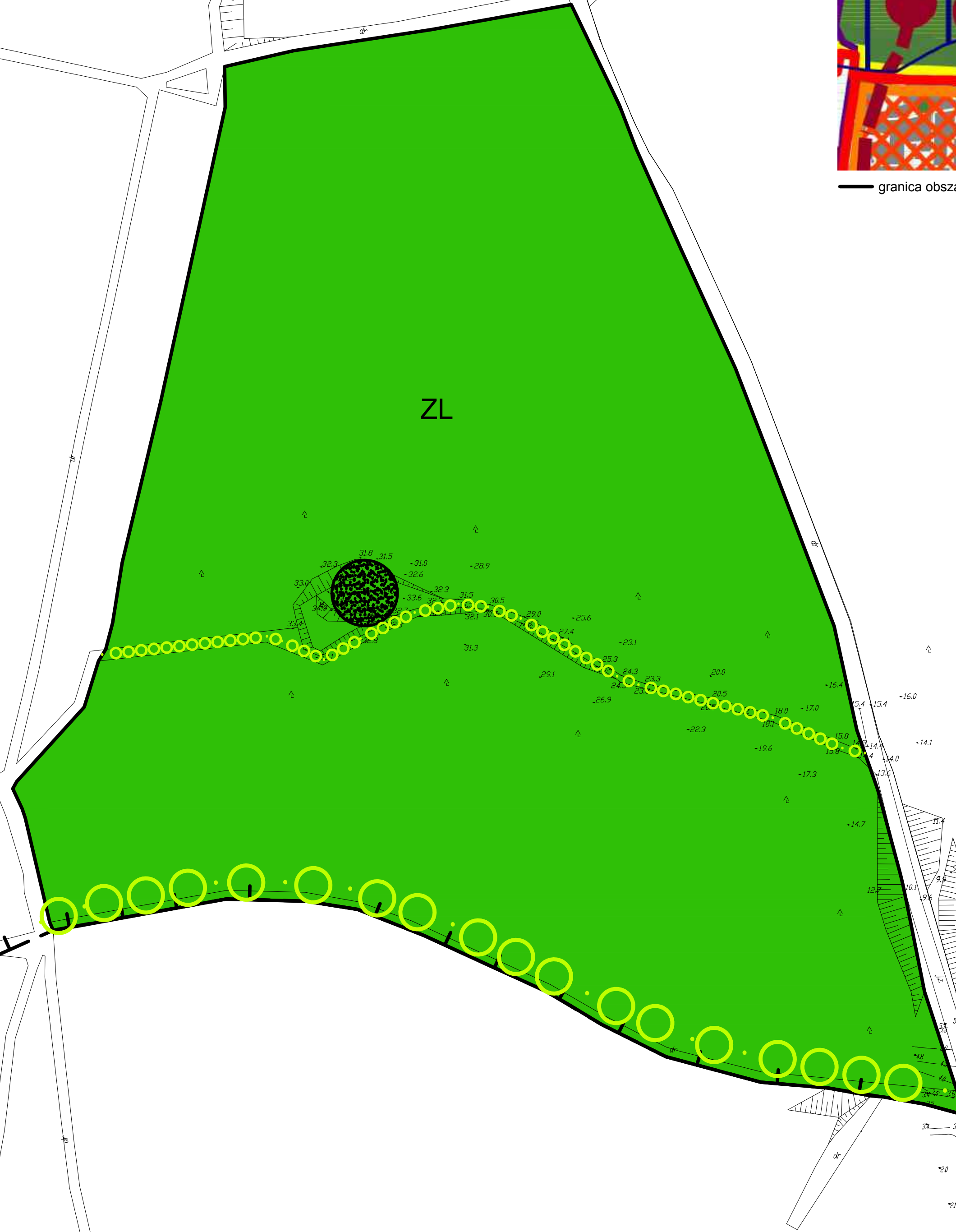
66/1

## WYRYS ZE ZMIANY STUDIUM UWARUNKOWAŃ I KIERUNKÓW ZAGOSPODAROWANIA PRZESTRZENNEGO GMINY STEGNA



— granica obszaru objętego planem

65



### USTALENIA PLANU

- granica obszaru objętego planem
- linie rozgraniczające tereny o różnym przeznaczeniu lub różnych zasadach zagospodarowania
- ☉ historyczny punkt widokowy
- ☉☉ główne kierunki dojść do punktu widokowego
- ☉☉ historyczny szlak pieszy
- ZL las

### ELEMENTY INFORMACYJNE

- granica pasa ochronnego brzegu morskiego

TYTUŁ OPRACOWANIA:	ZMIANA MIEJSCOWEGO PLANU ZAGOSPODAROWANIA PRZESTRZENNEGO MIKOSZEWO-UJŚCIE WISŁY UCHWALONEGO UCHWAŁĄ RADY GMINY STEGNA NR XLIII/454/10 Z DNIA 28 PAŹDZIERNIKA 2010 R.
ETAP:	WYŁOŻENIE DO PUBLICZNEGO WGLĄDU
SPORZĄDZAJĄCY:	WÓJT GMINY STEGNA ul. Gdańska 34 82-103 Stegna
WYKONAWCA:	INSTYTUT GOSPODARKI PRZESTRZENNEJ I MIESZKALNICTWA ul. Targowa 45 132-728 Wąbrzeźno
ZESPÓŁ AUTORSKI:	mgr inż. arch. Cezary Maliszewski - główny projektant - uprawnienia urbanistyczne na podst. art. 5 pkt 3 ustawy z dnia 27 marca 2003 r. o planowaniu i zagospodarowaniu przestrzennym mgr inż. Justyna Węciewska - uprawnienia urbanistyczne na podst. art. 5 pkt 4 ustawy z dnia 27 marca 2003 r. o planowaniu i zagospodarowaniu przestrzennym mgr inż. Anna Uszkut - uprawnienia urbanistyczne na podst. art. 5 pkt 4 ustawy z dnia 27 marca 2003 r. o planowaniu i zagospodarowaniu przestrzennym
DATA:	25.10.2016 r. SKALA: 1:1000