



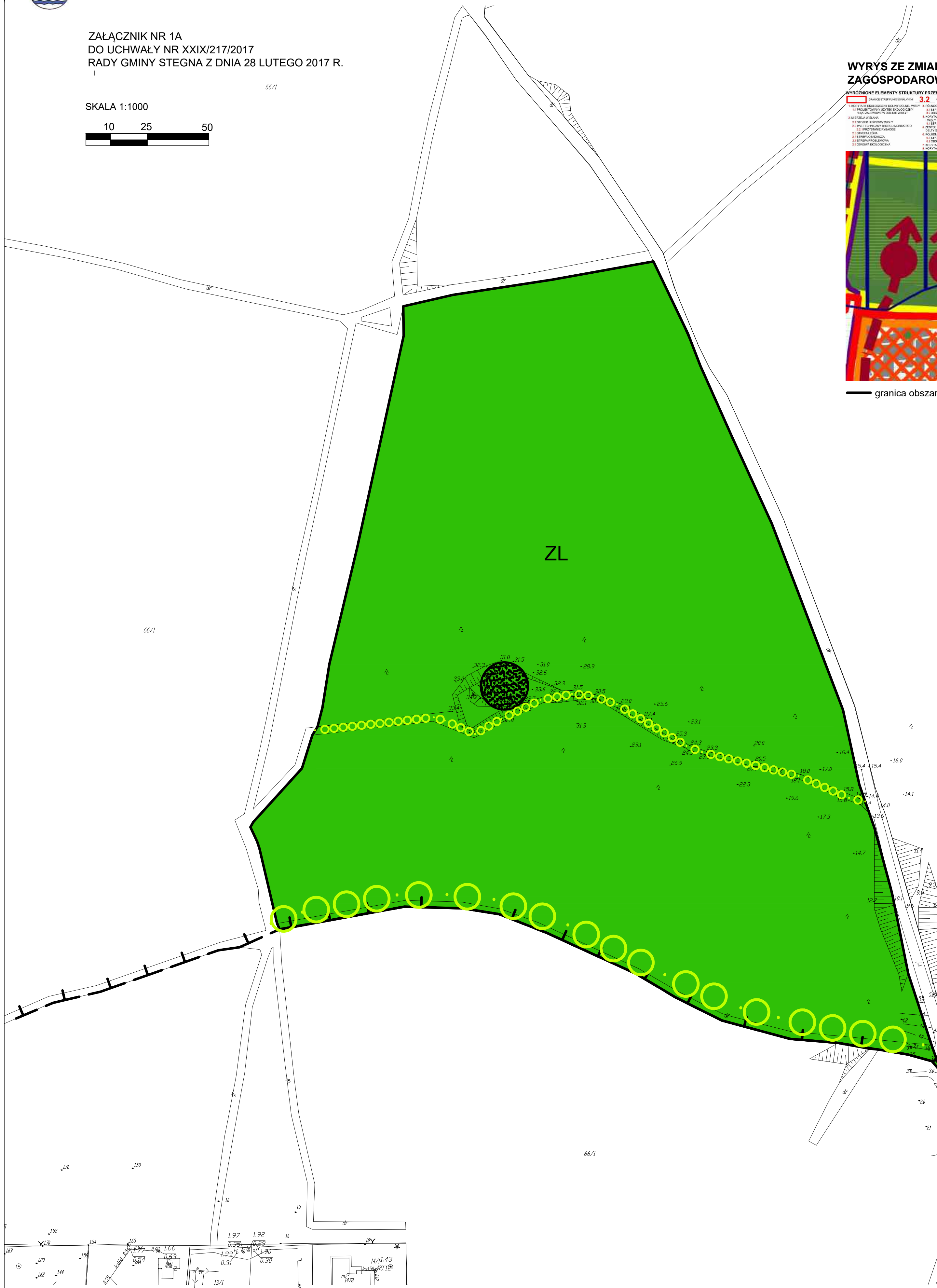
ZMIANA MIEJSCOWEGO PLANU ZAGOSPODAROWANIA PRZESTRZENNEGO MIKOSZEWO-UJŚCIE WISŁY UCHWALONEGO UCHWAŁĄ RADY GMINY STEGNA NR XLIII/454/10 Z DNIA 28 PAŹDZIERNIKA 2010 R.

ZAŁĄCZNIK NR 1A
DO UCHWAŁY NR XXIX/217/2017
RADY GMINY STEGNA Z DNIA 28 LUTEGO 2017 R.

SKALA 1:1000



66/1



WYRYS ZE ZMIANY STUDIUM UWARUNKOWAŃ I KIERUNKÓW ZAGOSPODAROWANIA PRZESTRZENNEGO GMINY STEGNA

WYRÓŻNIONE ELEMENTY STRUKTURY PRZESTRZENNEJ

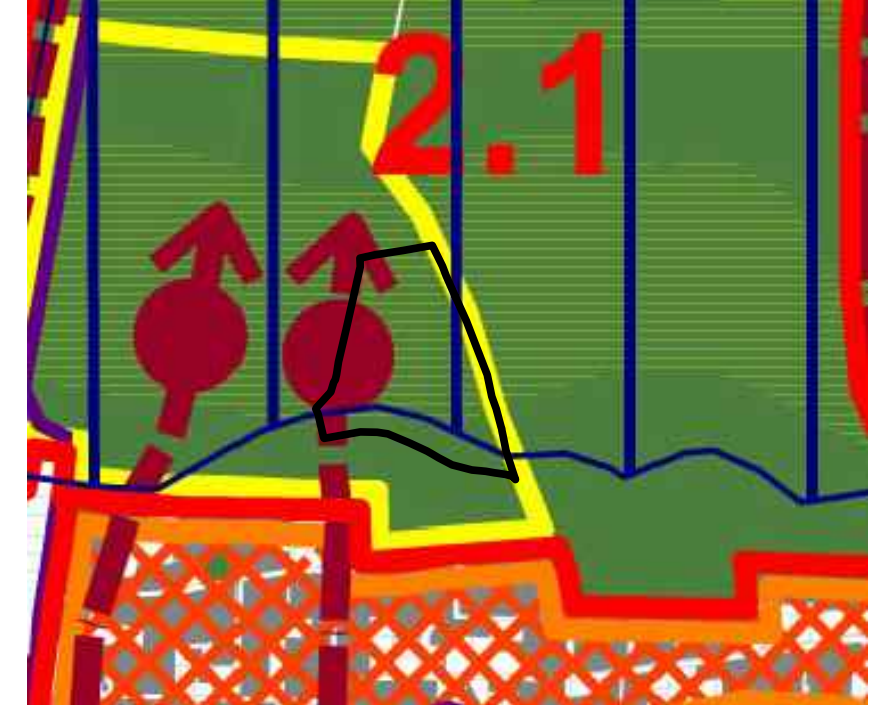
- 1. WYRÓŻNIONE ELEMENTY STRUKTURY PRZESTRZENNEJ
- 2. WYRÓŻNIONE ELEMENTY STRUKTURY PRZESTRZENNEJ
- 3. WYRÓŻNIONE ELEMENTY STRUKTURY PRZESTRZENNEJ
- 4. WYRÓŻNIONE ELEMENTY STRUKTURY PRZESTRZENNEJ
- 5. WYRÓŻNIONE ELEMENTY STRUKTURY PRZESTRZENNEJ
- 6. WYRÓŻNIONE ELEMENTY STRUKTURY PRZESTRZENNEJ
- 7. WYRÓŻNIONE ELEMENTY STRUKTURY PRZESTRZENNEJ
- 8. WYRÓŻNIONE ELEMENTY STRUKTURY PRZESTRZENNEJ
- 9. WYRÓŻNIONE ELEMENTY STRUKTURY PRZESTRZENNEJ
- 10. WYRÓŻNIONE ELEMENTY STRUKTURY PRZESTRZENNEJ
- 11. WYRÓŻNIONE ELEMENTY STRUKTURY PRZESTRZENNEJ
- 12. WYRÓŻNIONE ELEMENTY STRUKTURY PRZESTRZENNEJ
- 13. WYRÓŻNIONE ELEMENTY STRUKTURY PRZESTRZENNEJ
- 14. WYRÓŻNIONE ELEMENTY STRUKTURY PRZESTRZENNEJ
- 15. WYRÓŻNIONE ELEMENTY STRUKTURY PRZESTRZENNEJ
- 16. WYRÓŻNIONE ELEMENTY STRUKTURY PRZESTRZENNEJ
- 17. WYRÓŻNIONE ELEMENTY STRUKTURY PRZESTRZENNEJ
- 18. WYRÓŻNIONE ELEMENTY STRUKTURY PRZESTRZENNEJ
- 19. WYRÓŻNIONE ELEMENTY STRUKTURY PRZESTRZENNEJ
- 20. WYRÓŻNIONE ELEMENTY STRUKTURY PRZESTRZENNEJ
- 21. WYRÓŻNIONE ELEMENTY STRUKTURY PRZESTRZENNEJ
- 22. WYRÓŻNIONE ELEMENTY STRUKTURY PRZESTRZENNEJ
- 23. WYRÓŻNIONE ELEMENTY STRUKTURY PRZESTRZENNEJ
- 24. WYRÓŻNIONE ELEMENTY STRUKTURY PRZESTRZENNEJ
- 25. WYRÓŻNIONE ELEMENTY STRUKTURY PRZESTRZENNEJ
- 26. WYRÓŻNIONE ELEMENTY STRUKTURY PRZESTRZENNEJ
- 27. WYRÓŻNIONE ELEMENTY STRUKTURY PRZESTRZENNEJ
- 28. WYRÓŻNIONE ELEMENTY STRUKTURY PRZESTRZENNEJ
- 29. WYRÓŻNIONE ELEMENTY STRUKTURY PRZESTRZENNEJ
- 30. WYRÓŻNIONE ELEMENTY STRUKTURY PRZESTRZENNEJ
- 31. WYRÓŻNIONE ELEMENTY STRUKTURY PRZESTRZENNEJ
- 32. WYRÓŻNIONE ELEMENTY STRUKTURY PRZESTRZENNEJ

DZIEDZICTWO KULTUROWE

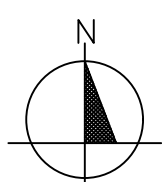
- 1. DZIEDZICTWO KULTUROWE
- 2. DZIEDZICTWO KULTUROWE
- 3. DZIEDZICTWO KULTUROWE
- 4. DZIEDZICTWO KULTUROWE
- 5. DZIEDZICTWO KULTUROWE
- 6. DZIEDZICTWO KULTUROWE
- 7. DZIEDZICTWO KULTUROWE
- 8. DZIEDZICTWO KULTUROWE
- 9. DZIEDZICTWO KULTUROWE
- 10. DZIEDZICTWO KULTUROWE
- 11. DZIEDZICTWO KULTUROWE
- 12. DZIEDZICTWO KULTUROWE
- 13. DZIEDZICTWO KULTUROWE
- 14. DZIEDZICTWO KULTUROWE
- 15. DZIEDZICTWO KULTUROWE
- 16. DZIEDZICTWO KULTUROWE
- 17. DZIEDZICTWO KULTUROWE
- 18. DZIEDZICTWO KULTUROWE
- 19. DZIEDZICTWO KULTUROWE
- 20. DZIEDZICTWO KULTUROWE
- 21. DZIEDZICTWO KULTUROWE
- 22. DZIEDZICTWO KULTUROWE
- 23. DZIEDZICTWO KULTUROWE
- 24. DZIEDZICTWO KULTUROWE
- 25. DZIEDZICTWO KULTUROWE
- 26. DZIEDZICTWO KULTUROWE
- 27. DZIEDZICTWO KULTUROWE
- 28. DZIEDZICTWO KULTUROWE
- 29. DZIEDZICTWO KULTUROWE
- 30. DZIEDZICTWO KULTUROWE
- 31. DZIEDZICTWO KULTUROWE
- 32. DZIEDZICTWO KULTUROWE

UWARUNKOWANIA EKOFIZJOGRAFICZNE

- 1. UWARUNKOWANIA EKOFIZJOGRAFICZNE
- 2. UWARUNKOWANIA EKOFIZJOGRAFICZNE
- 3. UWARUNKOWANIA EKOFIZJOGRAFICZNE
- 4. UWARUNKOWANIA EKOFIZJOGRAFICZNE
- 5. UWARUNKOWANIA EKOFIZJOGRAFICZNE
- 6. UWARUNKOWANIA EKOFIZJOGRAFICZNE
- 7. UWARUNKOWANIA EKOFIZJOGRAFICZNE
- 8. UWARUNKOWANIA EKOFIZJOGRAFICZNE
- 9. UWARUNKOWANIA EKOFIZJOGRAFICZNE
- 10. UWARUNKOWANIA EKOFIZJOGRAFICZNE
- 11. UWARUNKOWANIA EKOFIZJOGRAFICZNE
- 12. UWARUNKOWANIA EKOFIZJOGRAFICZNE
- 13. UWARUNKOWANIA EKOFIZJOGRAFICZNE
- 14. UWARUNKOWANIA EKOFIZJOGRAFICZNE
- 15. UWARUNKOWANIA EKOFIZJOGRAFICZNE
- 16. UWARUNKOWANIA EKOFIZJOGRAFICZNE
- 17. UWARUNKOWANIA EKOFIZJOGRAFICZNE
- 18. UWARUNKOWANIA EKOFIZJOGRAFICZNE
- 19. UWARUNKOWANIA EKOFIZJOGRAFICZNE
- 20. UWARUNKOWANIA EKOFIZJOGRAFICZNE
- 21. UWARUNKOWANIA EKOFIZJOGRAFICZNE
- 22. UWARUNKOWANIA EKOFIZJOGRAFICZNE
- 23. UWARUNKOWANIA EKOFIZJOGRAFICZNE
- 24. UWARUNKOWANIA EKOFIZJOGRAFICZNE
- 25. UWARUNKOWANIA EKOFIZJOGRAFICZNE
- 26. UWARUNKOWANIA EKOFIZJOGRAFICZNE
- 27. UWARUNKOWANIA EKOFIZJOGRAFICZNE
- 28. UWARUNKOWANIA EKOFIZJOGRAFICZNE
- 29. UWARUNKOWANIA EKOFIZJOGRAFICZNE
- 30. UWARUNKOWANIA EKOFIZJOGRAFICZNE
- 31. UWARUNKOWANIA EKOFIZJOGRAFICZNE
- 32. UWARUNKOWANIA EKOFIZJOGRAFICZNE



— granica obszaru objętego planem



65

ZL

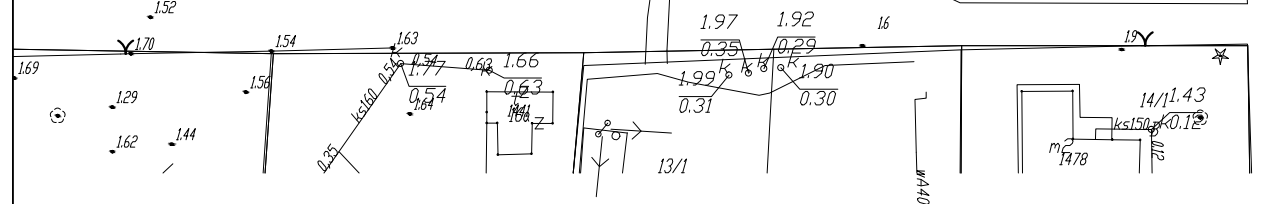
66/1

USTALENIA PLANU

- granica obszaru objętego planem
- linie rozgraniczające tereny o różnym przeznaczeniu lub różnych zasadach zagospodarowania
- historyczny punkt widokowy
- główne kierunki dojść do punktu widokowego
- historyczny szlak pieszy
- ZL las

ELEMENTY INFORMACYJNE

- granica pasa ochronnego brzegu morskiego



TYTUL OPRACOWANIA:	ZMIANA MIEJSCOWEGO PLANU ZAGOSPODAROWANIA PRZESTRZENNEGO MIKOSZEWO-UJŚCIE WISŁY UCHWALONEGO UCHWAŁĄ RADY GMINY STEGNA NR XLIII/454/10 Z DNIA 28 PAŹDZIERNIKA 2010 R.
ETAP:	UCHWALENIE
SPORZĄDZAJĄCY:	WGJT GMINY STEGNA ul. Gdańska 54 82-103 Stegna
WYKONAWCA:	INSTYTUT GOSPODARKI PRZESTRZENNEJ I MIESZKALNICTWA ul. Targowa 45 03-728 Warszawa
ZESPÓŁ AUTORSKI:	mgr inż. arch. Cezary Maliszewski - główny projektant - uprawnienia urbanistyczne na podst. art. 5 pkt 3 ustawy z dnia 27 marca 2003 r. o planowaniu i zagospodarowaniu przestrzennym mgr inż. Justyna Węclewska - uprawnienia urbanistyczne na podst. art. 5 pkt 4 ustawy z dnia 27 marca 2003 r. o planowaniu i zagospodarowaniu przestrzennym mgr inż. Anna Uszkul - uprawnienia urbanistyczne na podst. art. 5 pkt 4 ustawy z dnia 27 marca 2003 r. o planowaniu i zagospodarowaniu przestrzennym
DATA:	15.12.2016 r.
SKALA:	1:1000