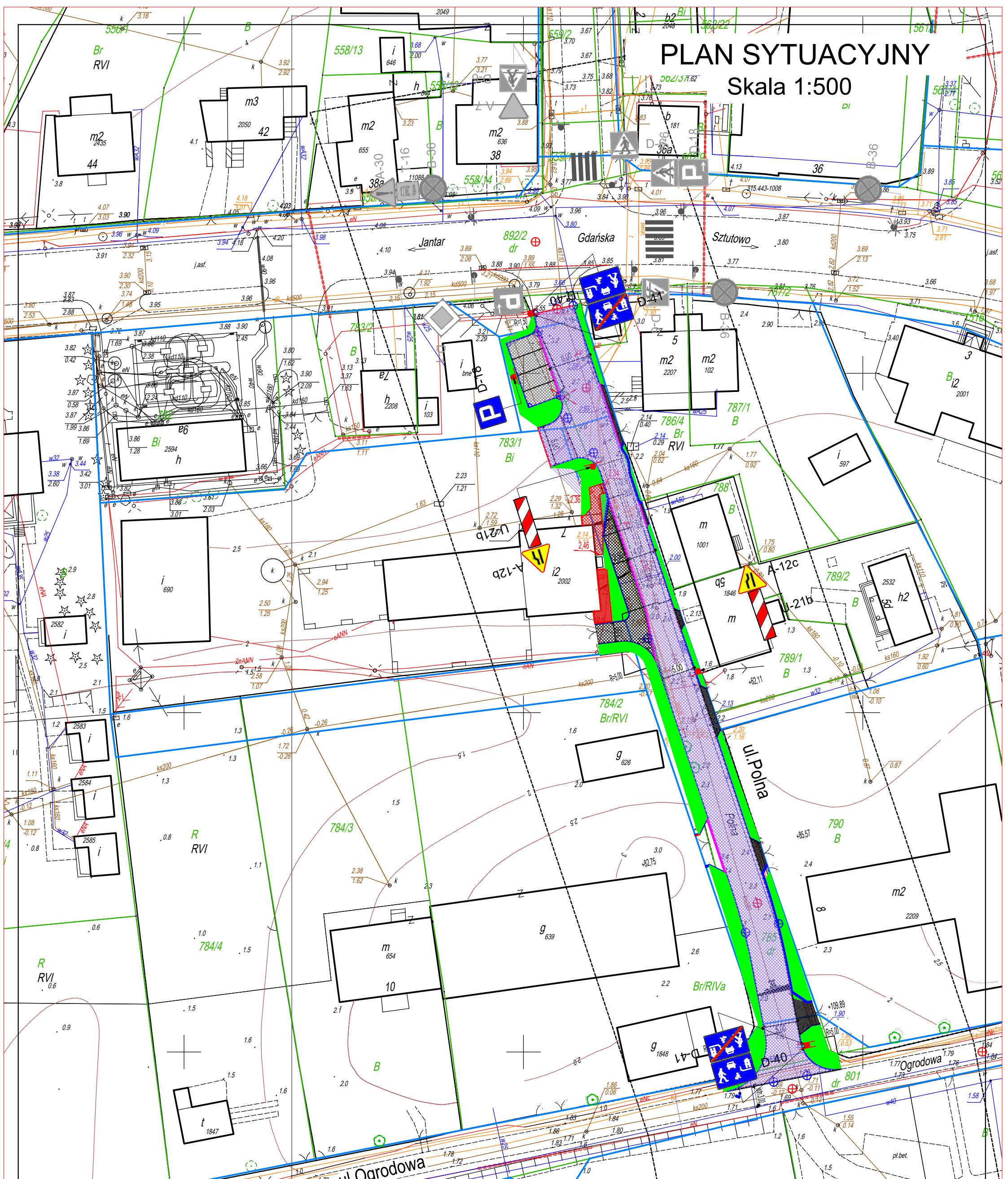





PLAN SYTUACYJNY  
Skala 1:500



LEGENDA

-  istniejące oznakowanie pionowe
-  istniejące oznakowanie poziome
-  projektowane oznakowanie pionowe

PRZEDSIĘBIORSTWO  
PROJEKTOWO-USŁUGOWE"ARTO"  
ul.Ciołkowskiego 7B/18  
80-463 GDAŃSK

Data: sierpień 2016 r.  
Projektant: mgr inż. Robert Krasowski  
Opracowanie: mgr inż. Robert Krasowski

podpisy:

Skala:

Faza:

Investor:

1:500

Investycja:

Rysunek:

PROJEKT STAŁEJ ORGANIZACJI RUCHU DROGOWEGO

GMINA STEGNA  
ul.Gdańska 34  
82-103 Stegna

PROJEKT WYKONAWCZY BUDOWY DROGI GMINNEJ  
ul.Polnej w Stegnie [dz.nr 892/2;783/1;785;801;804/1;804/2;820/2 obręb Stegna-0015

PLAN SYTUACYJNY

Branża:

DROGOWA

Umowa

6/ II/2016

z dnia 20-06-2016

Nr rys.

2