

**UCHWAŁA NR XXXVIII/317/2018
RADY GMINY STEGNA**

z dnia 7 marca 2018 r.

w sprawie stanowiska Rady Gminy Stegna odnośnie zrzeczenia się odszkodowania za działki Gminy Stegna, które zostały przejęte przez Powiat Nowodworski z przeznaczeniem pod realizację inwestycji drogowej w miejscowości Przemysław.

Na podstawie art. 18 ust. 1 ustawy z dnia 8 marca 1990 r. o samorządzie gminnym (Dz. U. z 2017 r. poz. 1875 i 2232 oraz Dz. U. z 2018 r., poz. 130) w związku z art. 12 ust. 7 ustawy z dnia 10 kwietnia 2003 r. o szczególnych zasadach przygotowania i realizacji inwestycji w zakresie dróg publicznych (Dz. U. z 2017 r., poz. 1496 i poz. 1566) oraz § 25 ust. 2 pkt. 5 Statutu Gminy Stegna, Rada Gminy Stegna uchwała, co następuje:

§ 1.

1. Opiniuje się pozytywnie zamiar Wójta Gminy Stegna zrzeczenia się w części w wysokości 99% odszkodowania za nieruchomości położone w miejscowości Przemysław, obr. Przemysław, gmina Stegna, które stały się z mocy prawa własnością Powiatu Nowodworskiego oznaczone w ewidencji gruntów jako działki:

- 1) nr 180/5 o pow. 0,0002 ha, nr 180/6 o pow. 0,0014 ha KW nr GD2M/00055770/4;
- 2) nr 109/2 o pow. 0,0071 ha KW nr GD2M/00059361/2;
- 3) nr 137/6 o pow. 0,0078 ha, nr 137/7 o pow. 0,0058 ha KW GD2M/00041046/9;
- 4) nr 45/8 o pow. 0,0137 ha KW nr GD2M/00054445/0;
- 5) nr 40/8 o pow. 0,0019, nr 133/2 o pow. 0,0008 ha KW nr GD2M/00059442/4;
- 6) nr 180/8 o pow. 0,0073 ha KW nr GD2M/00055110/0;
- 7) nr 169/2 o pow. 0,0052 ha KW nr GD2M/00042926/9;
- 8) nr 137/8 o pow. 0,0101 ha KW nr GD2M/00040339/3.

2. Wysokość odszkodowania w wyniku zrzeczenia się jego części wyniesie 1% wartości nieruchomości ustalonej w operatach szacunkowych sporządzonych przez rzeczoznawcę majątkowego, w toku prowadzonego postępowania administracyjnego w sprawie ustalenia i wypłaty odszkodowania za ww. nieruchomości.

§ 2.

Szczegółowe oznaczenie gruntów, o których mowa w § 1 zawierają mapy stanowiące załącznik do niniejszej uchwały.

§ 3.

Wykonanie uchwały powierza się Wójtowi Gminy Stegna.

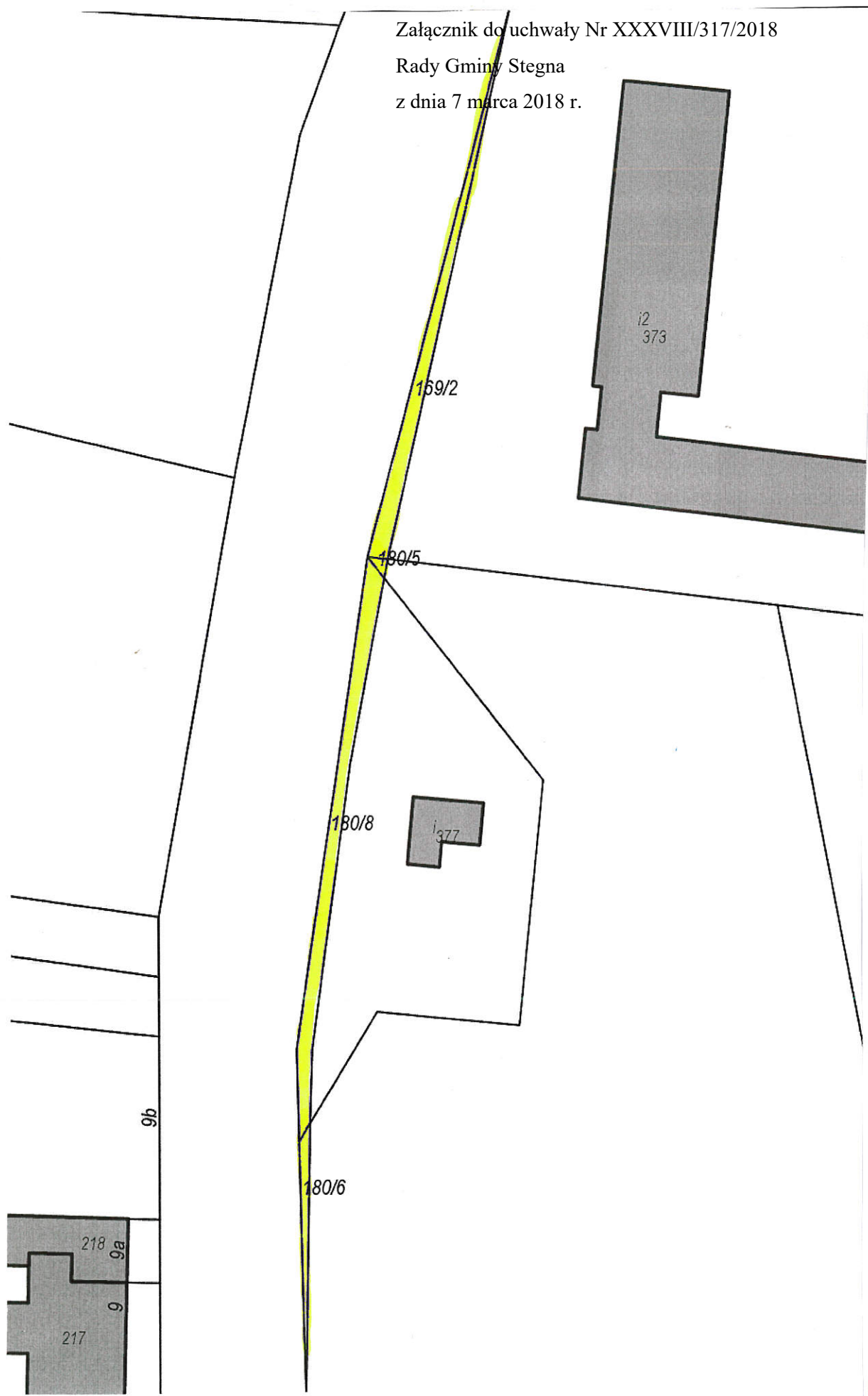
§ 4.

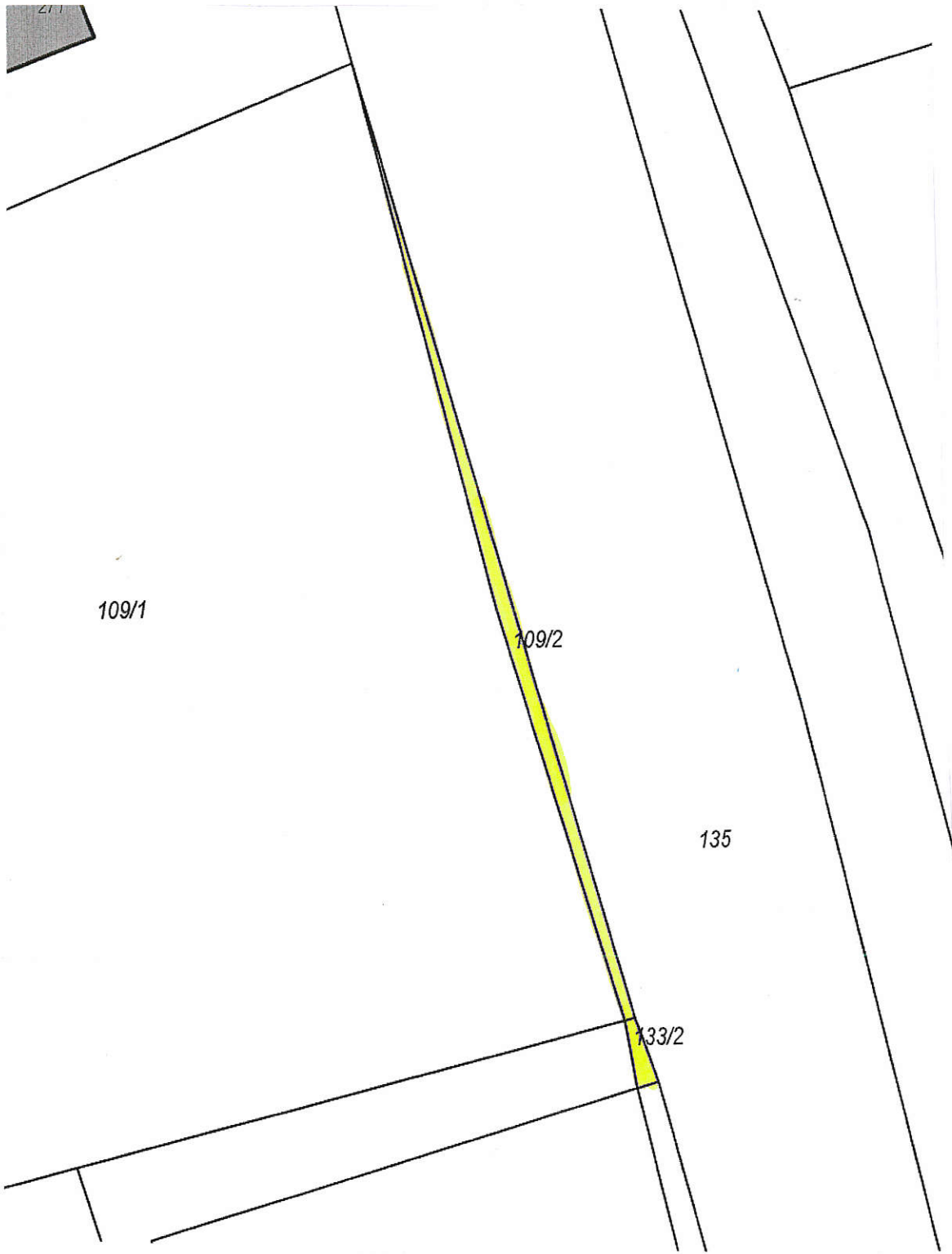
Uchwała wchodzi w życie z dniem podjęcia.

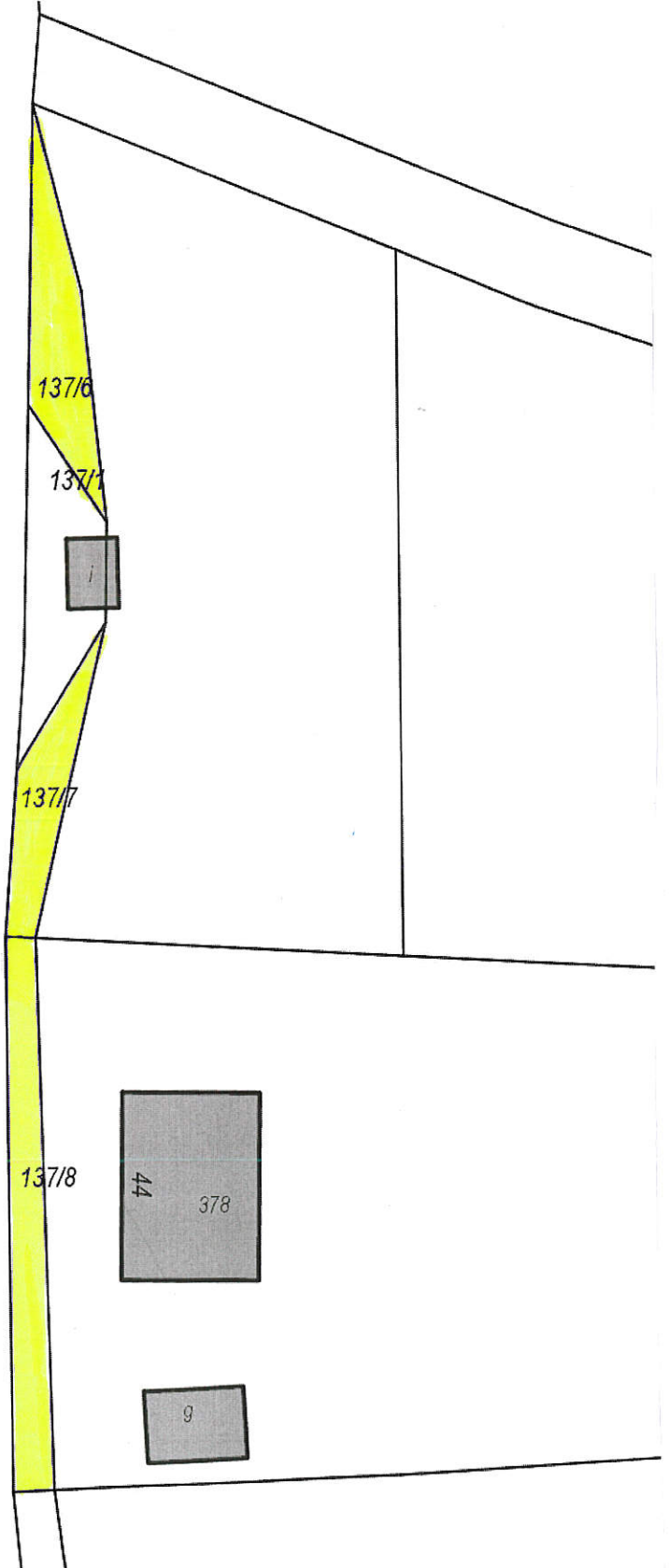

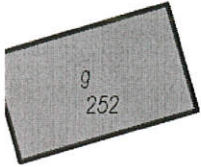
Wiceprzewodnicząca Rady

Brygida Drągowska

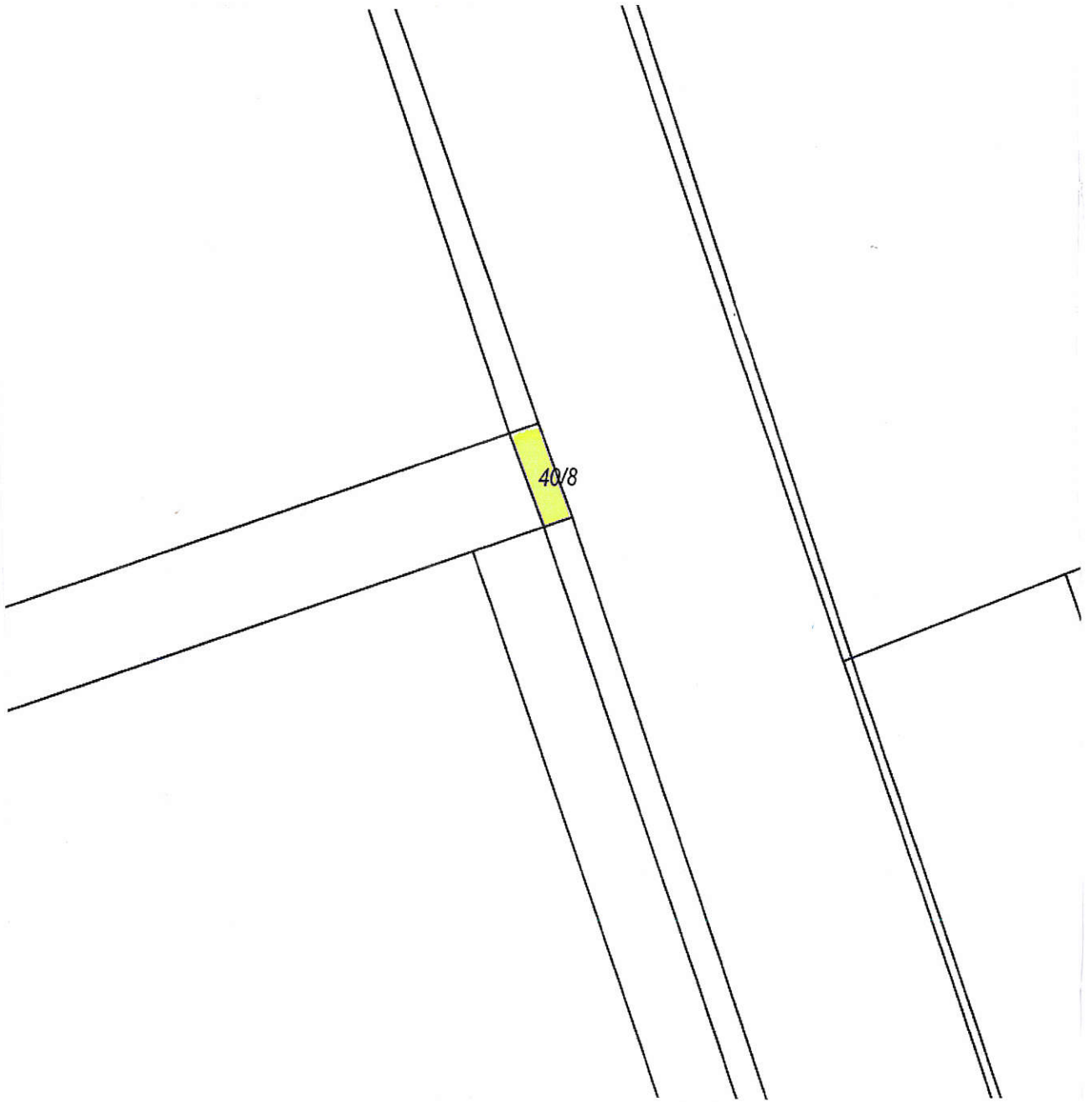
Załącznik do uchwały Nr XXXVIII/317/2018
Rady Gminy Stegna
z dnia 7 marca 2018 r.











Uzasadnienie

Na podstawie decyzji Starosty Nowodworskiego z dnia 10.02.2015 r. nr 1/2015, AB.710.8.2014.EA o zezwoleniu na realizację inwestycji drogowej, polegającej na „Rozbudowie drogi powiatowej nr 2328G Mikoszewo - Drewnica - Dworek, na trasie Mikoszewo - Żuławki”, nieruchomości stanowiące własność Gminy Stegna oznaczone w ewidencji gruntów jako działki:

- 1) nr 180/5 o pow. 0,0002 ha, nr 180/6 o pow. 0,0014 ha KW nr GD2M/00055770/4,
- 2) nr 109/2 o pow. 0,0071 ha KW nr GD2M/00059361/2,
- 3) nr 137/6 o pow. 0,0078 ha, nr 137/7 o pow. 0,0058 ha KW GD2M/00041046/9,
- 4) nr 45/8 o pow. 0,0137 ha KW nr GD2M/00054445/0,
- 5) nr 40/8 o pow. 0,0019, nr 133/2 o pow. 0,0008 ha KW nr GD2M/00059442/4,
- 6) nr 180/8 o pow. 0,0073 ha KW nr GD2M/00055110/0,
- 7) nr 169/2 o pow. 0,0052 ha KW nr GD2M/00042926/9,
- 8) nr 137/8 o pow. 0,0101 ha KW nr GD2M/00040339/3,

położone w miejscowości Przemysław obr. Przemysław, gmina Stegna, powiat nowodworski stały się z mocy prawa własnością Powiatu Nowodworskiego.

Starosta Nowodworski pismem nr:

GK.683.47.2016.ZM dnia 28.07.2016 r.,

GK.683.48.2016.ZM z dnia 28.07.2016 r.,

GK.683.49.2016.ZM z dnia 28.07.2016 r.

GK.683.65.2016.ZM dnia 28.07.2016 r.,

GK.683.69.2016.ZM dnia 28.07.2016 r.,

GK.683.73.2016.ZM dnia 02.08.2016 r.,

GK.683.80.2016.ZM dnia 02.08.2016 r.,

GK.683.84.2016.ZM dnia 02.08.2016 r.

zawiadomił o wszczęciu z urzędu postępowania administracyjnego z dniem 31.03.2015 r. w sprawie ustalenia i wypłaty odszkodowania za ww. nieruchomości.

Zgodnie z art. 12 ust. 7 ustawy z dnia 10.04.2003 r. szczególnych zasadach przygotowania i realizacji inwestycji w zakresie dróg publicznych jeżeli przemawia za tym interes społeczny lub gospodarczy jednostka samorządowa może zrzec się w części lub w całości odszkodowania za nieruchomości, które z mocy prawa, na podstawie ostatecznej decyzji stały się własnością odpowiednich jednostek samorządu terytorialnego w odniesieniu do dróg wojewódzkich, powiatowych i gminnych.

Mając na względzie fakt, iż zrealizowana inwestycja drogowa służyć ma celom publicznym, zasadne wydaje się ugodowe rozwiązanie kwestii wysokości odszkodowania za działki. W związku z powyższym przyjęcie uchwały jest zasadne.