

UCHWAŁA NR
RADY GMINY STEGNA

z dnia 2018 r.

w sprawie określenia wykazu kąpielisk na terenie Gminy Stegna w roku 2018

Na podstawie art. 18 ust. 2 pkt 15 ustawy z dnia 8 marca 1990 r. o samorządzie gminnym (Dz. U. z 2017 r. poz.1875 i 2232, z 2018 r. poz. 130) w zw. z art. 16 pkt 22 oraz art. 37 ust.1 i 2 ustawy z dnia 20 lipca 2017 r. Prawo wodne (Dz. U. z 2017 r., poz.1566 i 2180), po podaniu do publicznej wiadomości treści projektu uchwały oraz po zaopiniowaniu treści projektu uchwały przez Państwowe Gospodarstwo Wodne Wody Polskie, Państwowego Powiatowego Inspektora Sanitarnego w Nowym Dworze Gdańskim, Dyrektora Urzędu Morskiego w Gdyni, Pomorskiego Wojewódzkiego Inspektora Ochrony Środowiska w Gdańsku, Rada Gminy Stegna uchwała, co następuje:

§ 1.

1. Określa się wykaz kąpielisk na terenie Gminy Stegna w roku 2018 obejmujący cztery kąpieliska strzeżone.
2. Kąpieliska zlokalizowane będą w Stegnie, Jantarze oraz w Mikoszewie i obejmować będą odcinki:
 - 1) Kąpielisko Stegna I od km 37,775 do km 37,875 brzegu morskiego od zejścia nr 69 przy ul. Lipowej na odcinku 100 m wzdłuż linii brzegowej w kierunku wschodnim w stronę miejscowości Sztutowo, o wymiarach 100m x 50m określone współrzędnymi geograficznymi:
 - początek kąpieliska:** N:54°20'49,3511", E:19°06'38,0368"; N:54°20'49,6215", E:19°06'43,5534"
 - koniec kąpieliska:** N:54°20'50,9640", E:19°06'37,8342"; N:54°20'51,2342, E:19°06'43,3504",którego obszar wskazany jest w załączniku nr 1 do niniejszej uchwały. Kąpielisko będzie czynne codziennie w godz. 9⁰⁰- 17⁰⁰ w terminie od 1 lipca do 31 sierpnia.
 - 2) Kąpielisko Stegna II od km 37,400 do km 37,600 brzegu morskiego przy zejściu nr 67 od ul. Morskiej na odcinku 200 m wzdłuż linii brzegowej w kierunku wschodnim w stronę miejscowości Sztutowo, o wymiarach 200m x 50m określone współrzędnymi geograficznymi:
 - początek kąpieliska:** N:54°20'50,8126", E:19°07'03,9583"; N:54°20'50,1684", E:19°06'52,9413"
 - koniec kąpieliska:** N:54°20'51,7698", E:19°06'52,5562"; N:54°20'52,4133, E:19°07'03,5638",którego obszar wskazany jest w załączniku nr 2 do niniejszej uchwały. Kąpielisko będzie czynne codziennie w godz. 9⁰⁰- 17⁰⁰ w terminie od 23 czerwca do 2 września.
 - 3) Kąpielisko Jantar od km 42,250 do km 42,450 brzegu morskiego i działki lądowej 1/10 obręb geodezyjny Stegna zlokalizowanego w Jantarze przy zejściu nr 79 na wysokości Ośrodka Wczasowego „Jantar” w Jantarze w kierunku wschodnim w stronę miejscowości Stegna, o wymiarach 200m x 50m określone współrzędnymi geograficznymi:
 - początek kąpieliska:** N:54°20'41,1394", E:19°02'30,6812"; N: 54°20'40,7178", E:19°02'19,6317"
 - koniec kąpieliska:** N:54°20'42,3282", E:19°02'19,3805"; N:54°20'42,7497", E:19°02'30,4288",którego obszar wskazany jest w załączniku nr 3 do niniejszej uchwały. Kąpielisko będzie czynne codziennie w godz. 9⁰⁰- 17⁰⁰ w terminie od 23 czerwca do 2 września.
 - 4) Kąpielisko Mikoszewo od km 46,900 do km 47,000 brzegu morskiego i działki lądowej 1/4 obręb geodezyjny Stegna w miejscowości Mikoszewo, gm. Stegna przy zejściu nr 89 na wysokości parkingu leśnego

w Mikoszewie na odcinku 100m w kierunku wschodnim w stronę miejscowości Jantar, o wymiarach 100m x 50m określone współrzędnymi geograficznymi:

--**początek kąpieliska:** N:54°20'54,1177", E:18°58'24,5694"; N: 54°20'55,8153", E:18°58'19,8565"

--**koniec kąpieliska:** N:54°20'57,1918", E:18°58'21,3093"; N:54°20'55,4943", E:18°58'26,0217", którego obszar wskazany jest w załączniku nr 4 do niniejszej uchwały. Kąpielisko będzie czynne codziennie w godz. 9⁰⁰- 17⁰⁰ w terminie od 23 czerwca do 31 sierpnia.

§ 2.

W roku 2018 sezon kąpielowy na terenie Gminy Stegna trwać będzie od 23 czerwca 2018 r. do 2 września 2018 r.

§ 3.

Wykonanie uchwały powierza się Wójtowi Gminy Stegna.

§ 4.

Uchwała wchodzi w życie z dniem podjęcia.

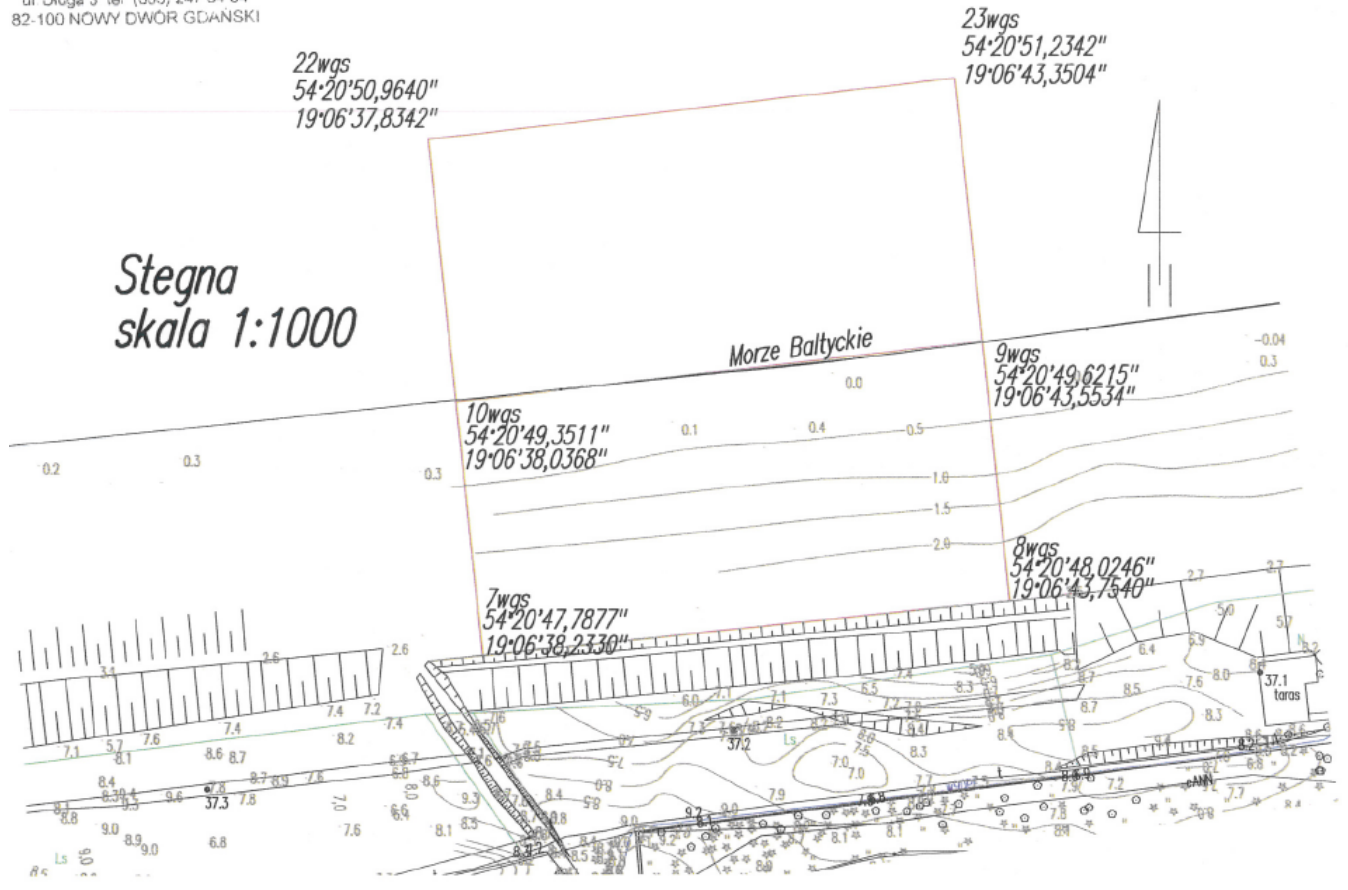
Załącznik Nr 1 do Uchwały Nr

Rady Gminy Stegna

z dnia.....2017 r.

Kąpielisko Stegna I

170240986
USŁUGI GEODEZYJNE
Miroslaw Klepka
ul Długa 3 tel (055) 247 34 34
82-100 NOWY DWÓR GDYŃSKI



Załącznik Nr 2 do Uchwały Nr

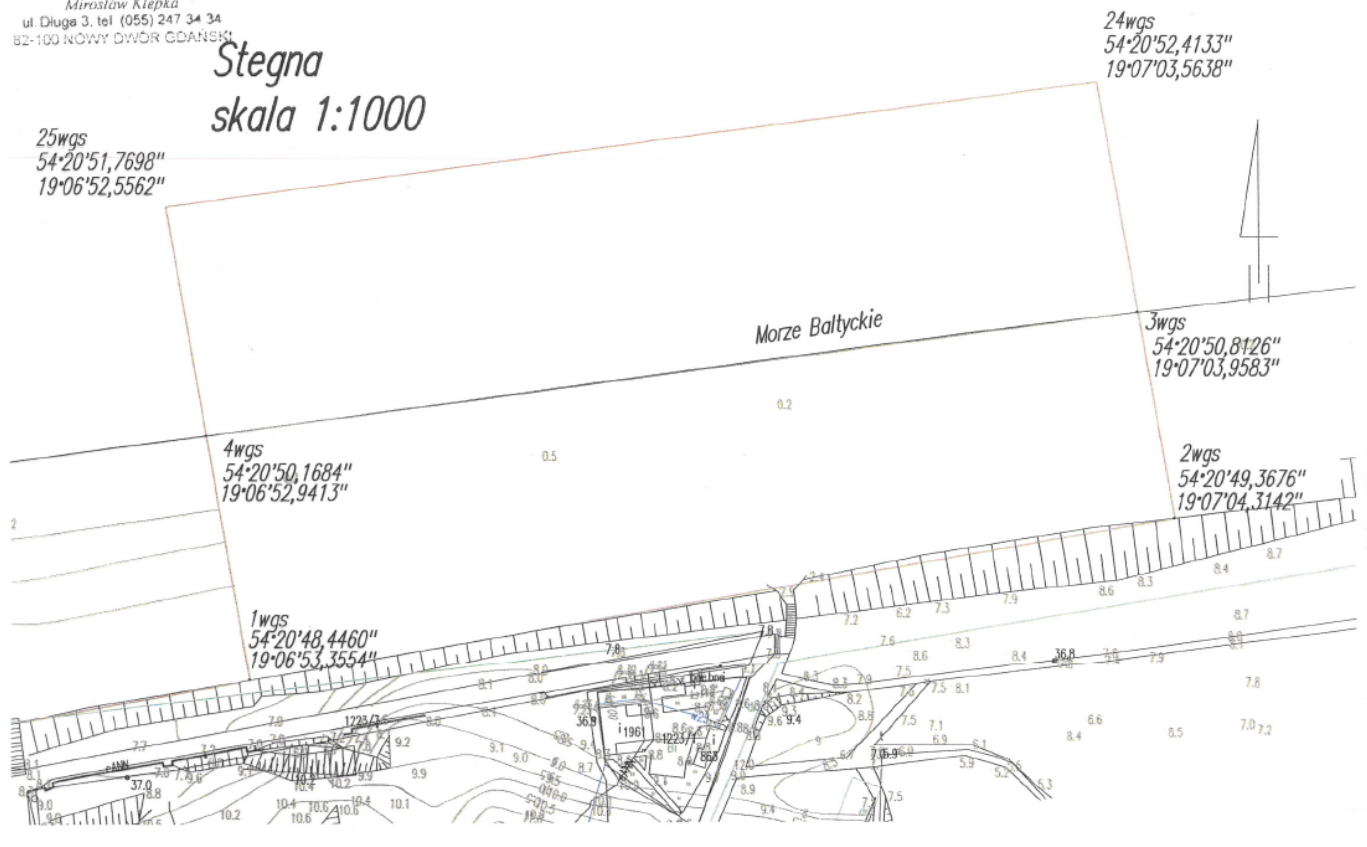
Rady Gminy Stegna

z dnia.....2017 r.

Kąpielisko Stegna II

170240985
USŁUGI GEODEZYJNE
Mirosław Klepka
ul. Długa 3, tel. (055) 247 34 34
82-100 NOWY DWÓR GDANSKI

Stegna
skala 1:1000

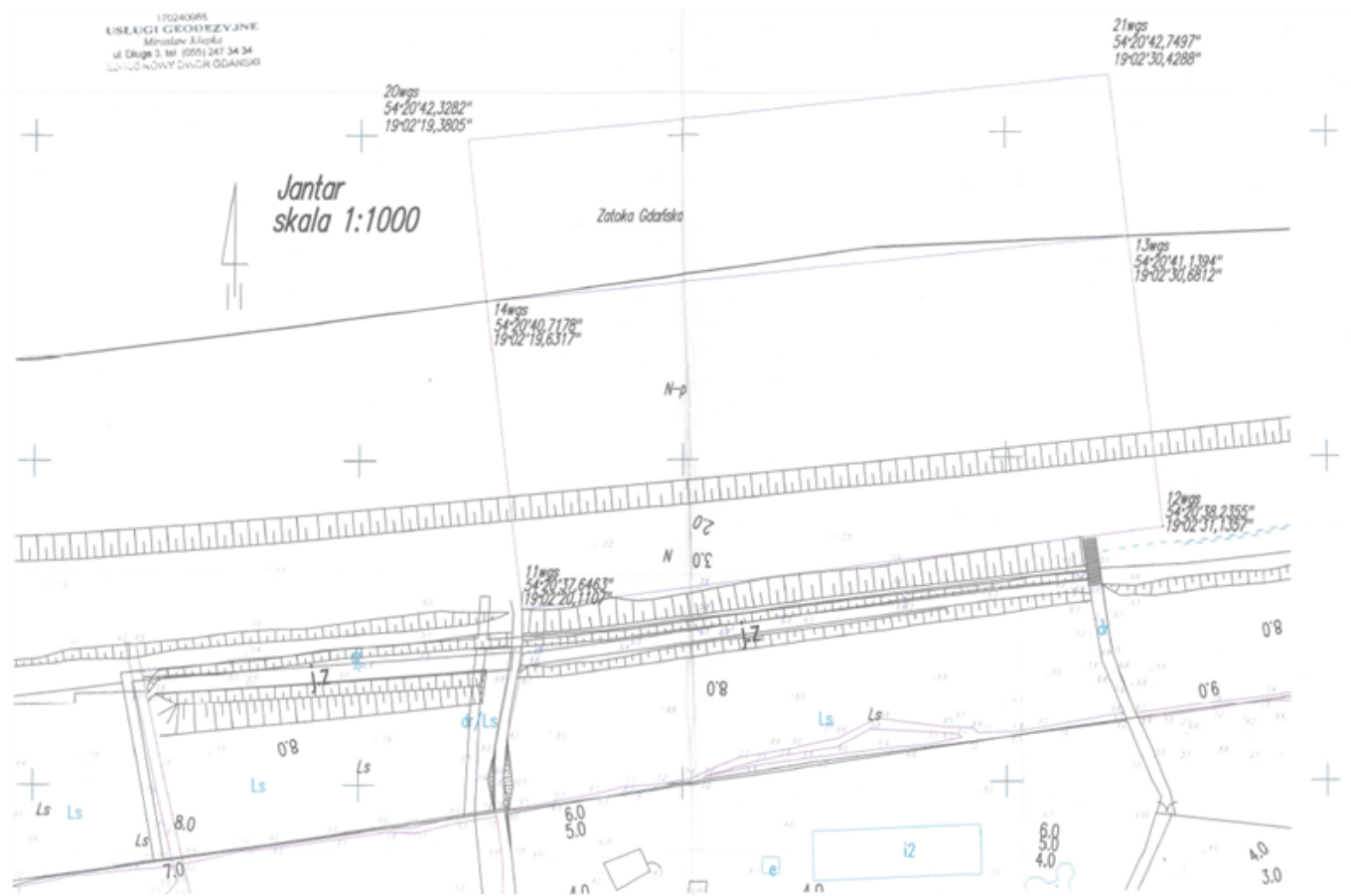


Załącznik Nr 3 do Uchwały Nr

Rady Gminy Stegna

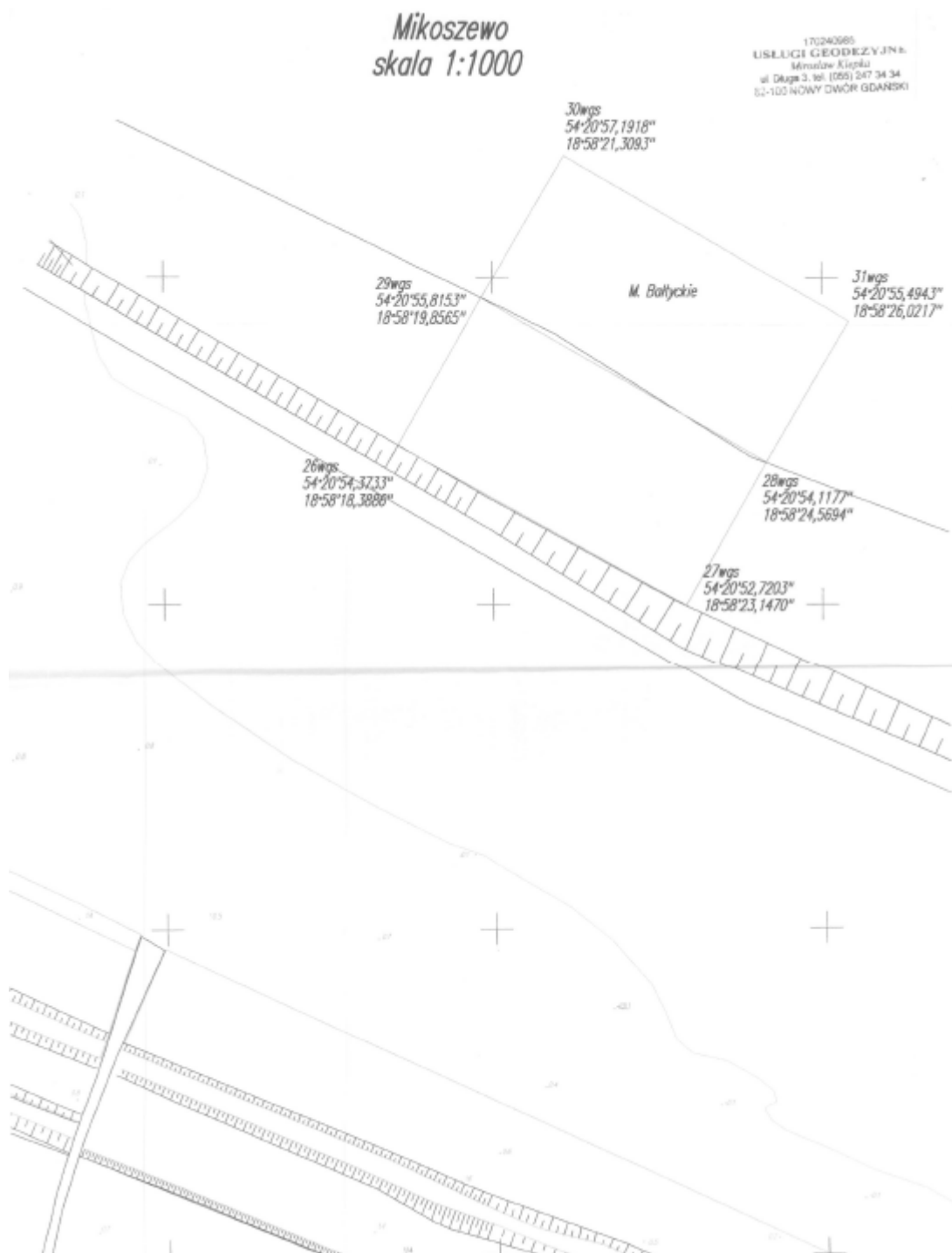
z dnia.....2017 r.

Kapielisko Jantar



Załącznik Nr 4 do Uchwały Nr
Rady Gminy Stegna
z dnia.....2017 r.

Kąpielisko Mikoszewo



Uzasadnienie

Zgodnie art. 37 ust.10 ustawy z dnia 20 lipca 2017 r. Prawo wodne (Dz. U. z 2017 r., poz.1566 i 2180) Wójt Gminy Stegna podał treść projektu uchwały do publicznej wiadomości w dniu 20 luty 2018 r. oraz wyznaczył termin zgłaszania propozycji zmian do dnia 14 marca 2018 r. W wyznaczonym terminie do Urzędu Gminy Stegna nie wpłynęły żadne wnioski ww. przedmiocie.

Zgodnie z art. 37 ust. 12 ustawy z dnia 20 lipca 2017 r. Prawo wodne (Dz. U. z 2017 r., poz.1566 i 2180) Wójt Gminy Stegna przesłał w dniu 21 luty 2018 r. do Dyrektora Urzędu Morskiego w Gdyni, Państwowego Powiatowego Inspektora Sanitarnego w Nowym Dworze Gdańskim, Wojewódzkiego Inspektora Ochrony Środowiska w Gdańsku oraz do Państwowego Gospodarstwa Wodnego Wody Polskie - Regionalny Zarząd Gospodarki Wodnej w Gdańsku projekt uchwały celem wydania opinii. Zgodnie z zapisem art. 37 ust. 12 ustawy z dnia 20 lipca 2017 r. Prawo wodne (Dz. U. z 2017 r., poz.1566 i 2180) ww. instytucje w terminie 14 dni wydają opinie do przedłożonego projektu uchwały. Brak opinii w tym terminie oznacza akceptację przesłanego projektu.

W wyznaczonym terminie do Urzędu Gminy Stegna wpłynęły pozytywne opinie: Dyrektora Urzędu Morskiego w Gdyni (INZ3-JF-233-22/18 z dnia 26.02.2018 r.), Państwowego Gospodarstwa Wodnego Wody Polskie (GD.RZP.416.10.2018.MW z dnia 26.02.2018 r.), Państwowego Powiatowego Inspektora Sanitarnego w Nowym Dworze Gdańskim (SE.HK.30.4422.04.498.JS.2018 z dnia 05.03.2018 r.). Brak odpowiedzi Wojewódzkiego Inspektora Ochrony Środowiska w Gdańsku zgodnie z art. 37 ust. 12 ustawy z dnia 20 lipca 2017 r. Prawo wodne (Dz. U. z 2017 r., poz.1566 i 2180) oznacza akceptację projektu.

W związku z powyższym podjęcie uchwały uznaje się za uzasadnione.