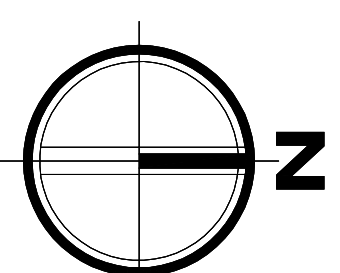







MIEJSCOWY PLAN ZAGOSPODAROWANIA PRZESTRZENNEGO DLA TERENU DZIAŁEK NR 214/3, 214/4, 639 W MIEJSCOWOŚCI JAN TAR

ZAŁĄCZNIK NR 1 DO UCHWAŁY RADY GMINY STEGNA NR..... Z DNIA.....

SKALA: 1:1000



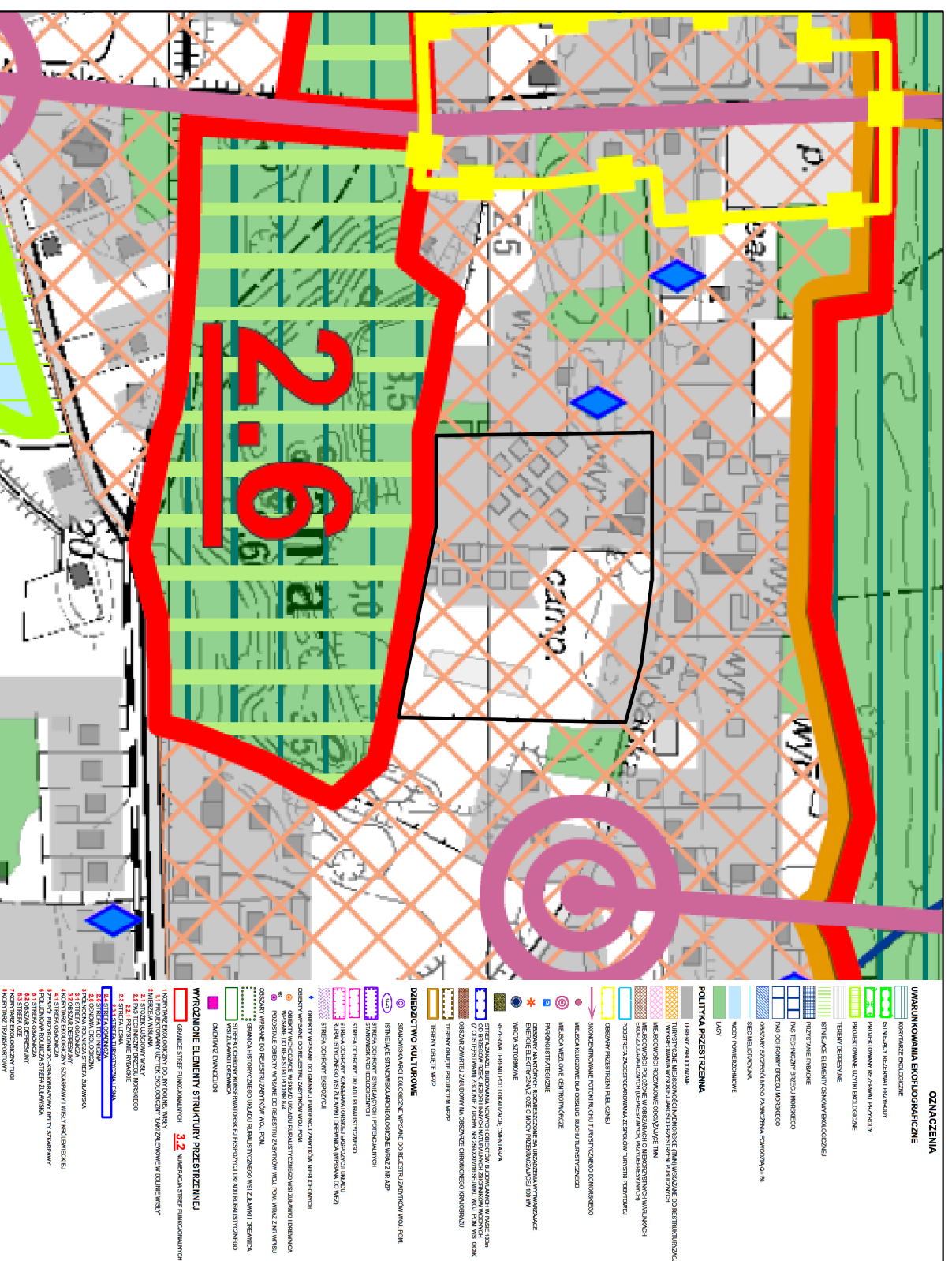
OZNACZENIA GRAFICZNE BĘDĄCE OBOWIĄZUJĄCYMI USTALENIAMI PLANU

-  GRANICA OPRACOWANIA PLANU
-  LINIE ROZGRANICZAJĄCE TERENY O RÓŻNYM PRZEZNACZENIU LUB RÓŻNYCH ZASADACH ZAGOSPODAROWANIA
-  NIEPRZEKACZALNE LINIE ZABUDOWY
-  WYMIARY W METRACH
-  TERENY ZABUDOWY USŁUG TURYSTYKI I USŁUG ZDROWIA

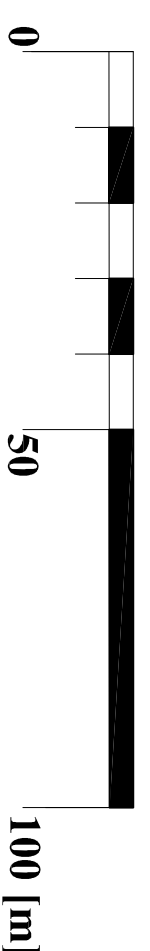
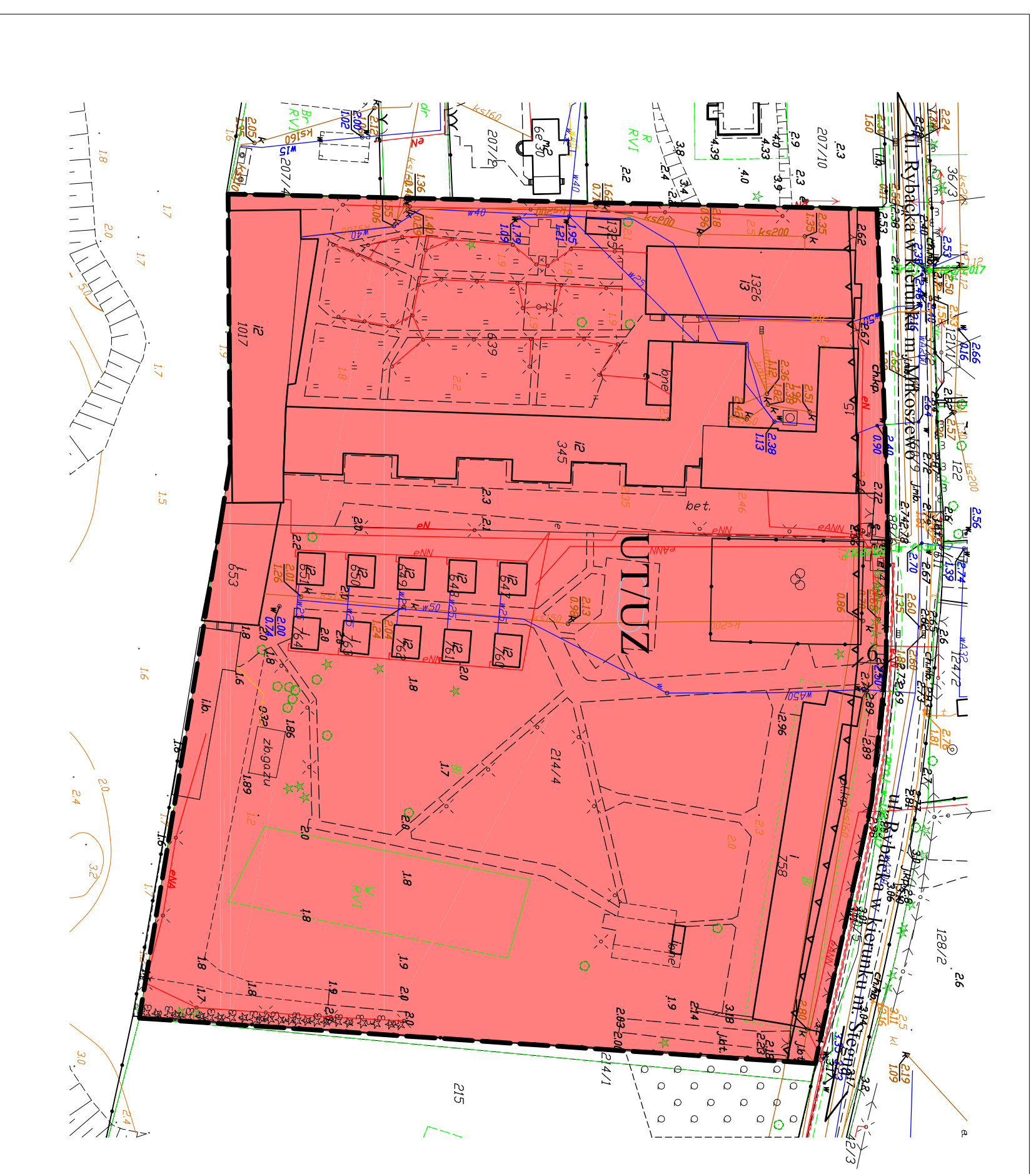
OZNACZENIA GRAFICZNE INFORMACYJNE

 GŁÓWNE KIERUNKI UKŁADU KOMUNIKACYJNEGO POZA GRANICAMI PLANU

WYRYS ZE ZMIANY W WARUNKÓW I KIERUNKÓW ZAGOSPODAROWANIA PRZESTRZENNEGO GMINY STEGNA



GRANICA OPRACOWANIA PLANU



MIEJSCOWY PLAN ZAGOSPODAROWANIA PRZESTRZENNEGO TERENU DZIAŁEK NR 214/3, 214/4, 639 W MIEJSCOWOŚCI JAN TAR

TYTUŁ OPRACOWANIA:

MIEJSCOWY PLAN ZAGOSPODAROWANIA PRZESTRZENNEGO TERENU DZIAŁEK NR 214/3, 214/4, 639 W MIEJSCOWOŚCI JAN TAR

OPRACOWAŁ: WÓJT GMINY STEGNA

WYKONAŁ: "USŁUGI PROJEKTOWE" KAZIMIERZ JANUSZKIEWICZ

GŁÓWNY PROJEKTANT: mgr inż. arch. Kazimierz Januszkiewicz

UPRAWNIONY PROJEKTANT W PLANOWANIU PRZESTRZENNYM ZGODNIE Z ART. 5 PKT 2 USTAWY Z DNIA 27 MARCA 2003 R., O PLANOWANIU I ZAGOSPODAROWANIU PRZESTRZENNYM (DZ.U. Z 2017, poz. 1073 ze zm.).

SKALA OPRACOWANIA 1:1000

DATA CZERWIEC 2018

Mapa zasadnicza w skali 1:1000 wg stanu na dzień 8 grudnia 2017 r., udostępniona z zasobów Powiatowego Ośrodka Dokumentacji Geodezyjnej i Kartograficznej w Nowym Dworze Gdańskim