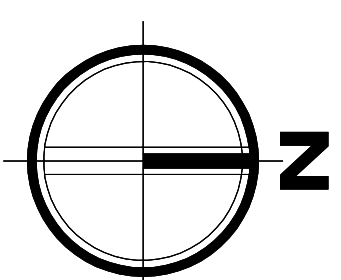



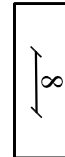
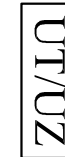


PROGNOZA ODDZIAŁYWANIA NA ŚRODOWISKO MIEJSCOWEGO PLANU ZAGOSPODAROWANIA PRZESTRZENNEGO DLA TERENU DZIAŁEK NR 214/3, 214/4, 639 W MIEJSCOWOŚCI JANTAR

SKALA: 1:1000



OZNACZENIA GRAFICZNE BĘDĄCE OBOWIĄZUJĄCYMI USTALENIAMI PLANU

-  GRANICA OPRACOWANIA PLANU
-  LINIE ROZGRANICZAJĄCE TERENY O RÓŻNYM PRZEZNACZENIU LUB RÓŻNYCH ZASADACH ZAGOSPODAROWANIA
-  NIEPRZEKACZALNE LINIE ZABUDOWY
-  WYMIARY W METRACH
-  TERENY ZABUDOWY USŁUG TURYSTYKI

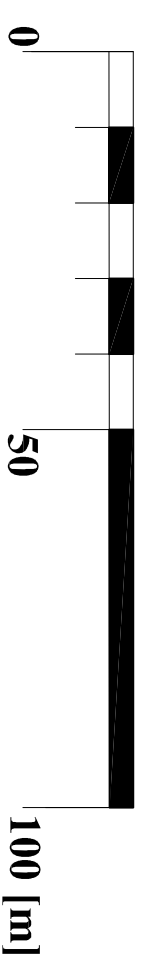
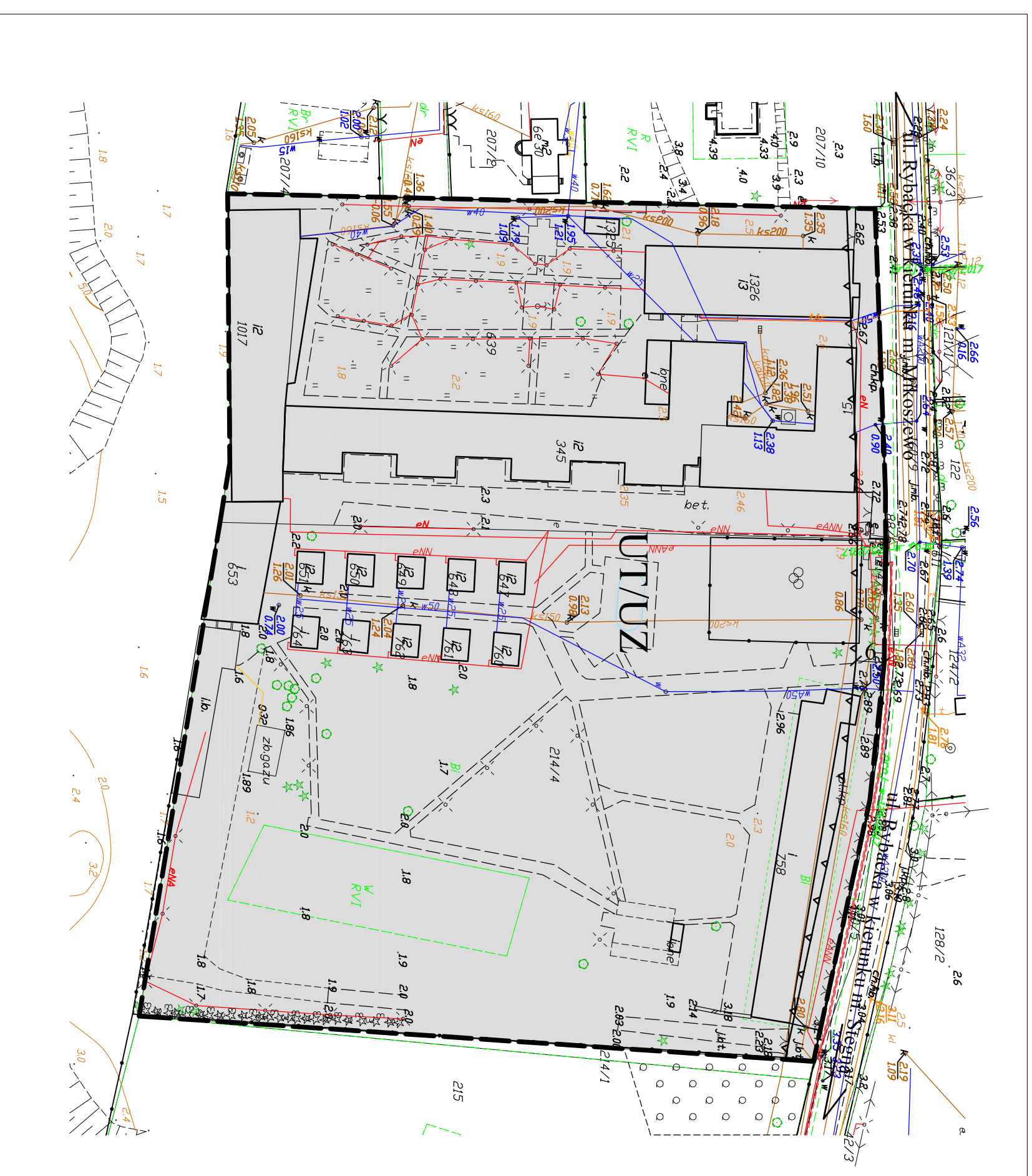
OZNACZENIA GRAFICZNE INFORMACYJNE

-  GŁÓWNE KIERUNKI UKŁADU KOMUNIKACYJNEGO POZA GRANICAMI PLANU

PROGNOZOWANE ODDZIAŁYWANIE NA ŚRODOWISKO PRZYRODNICZE OPRACOWANIA PLANU

 BRAK NEGATYWNEGO ODDZIAŁYWANIA

* oddziaływanie oceniono w stosunku do aktualnego stanu prawnego, czyli w stosunku do obowiązującego miejscowego planu zagospodarowania przestrzennego wsi Jantar, gm. Stegna



TYTUŁ OPRACOWANIA:
PROGNOZA ODDZIAŁYWANIA NA ŚRODOWISKO MIEJSCOWEGO PLANU ZAGOSPODAROWANIA PRZESTRZENNEGO DLA TERENU DZIAŁEK NR 214/3, 214/4, 639 W MIEJSCOWOŚCI JANTAR

WYKONAWCA: "USŁUGI PROJEKTOWE" KAZIMIERZ JANUSZKIEWICZ
OPRACOWAŁ:
mgr inż. arch. Kazimierz Januszkiewicz

Mapa zasadnicza w skali 1:1000 wg stanu na dzień 8 grudnia 2017 r.,
udostępniona z zasobów Powiatowego Ośrodka Dokumentacji Geodezyjnej i
Kartograficznej w Nowym Dworze Gdańskim

SKALA OPRACOWANIA 1:1000

DATA: CZERWIEC 2018