

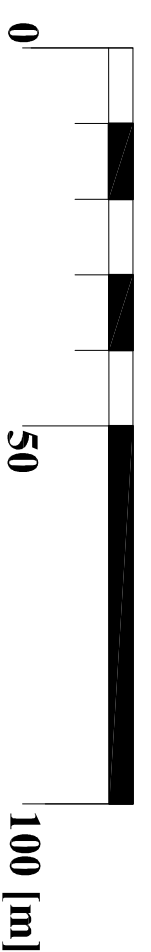
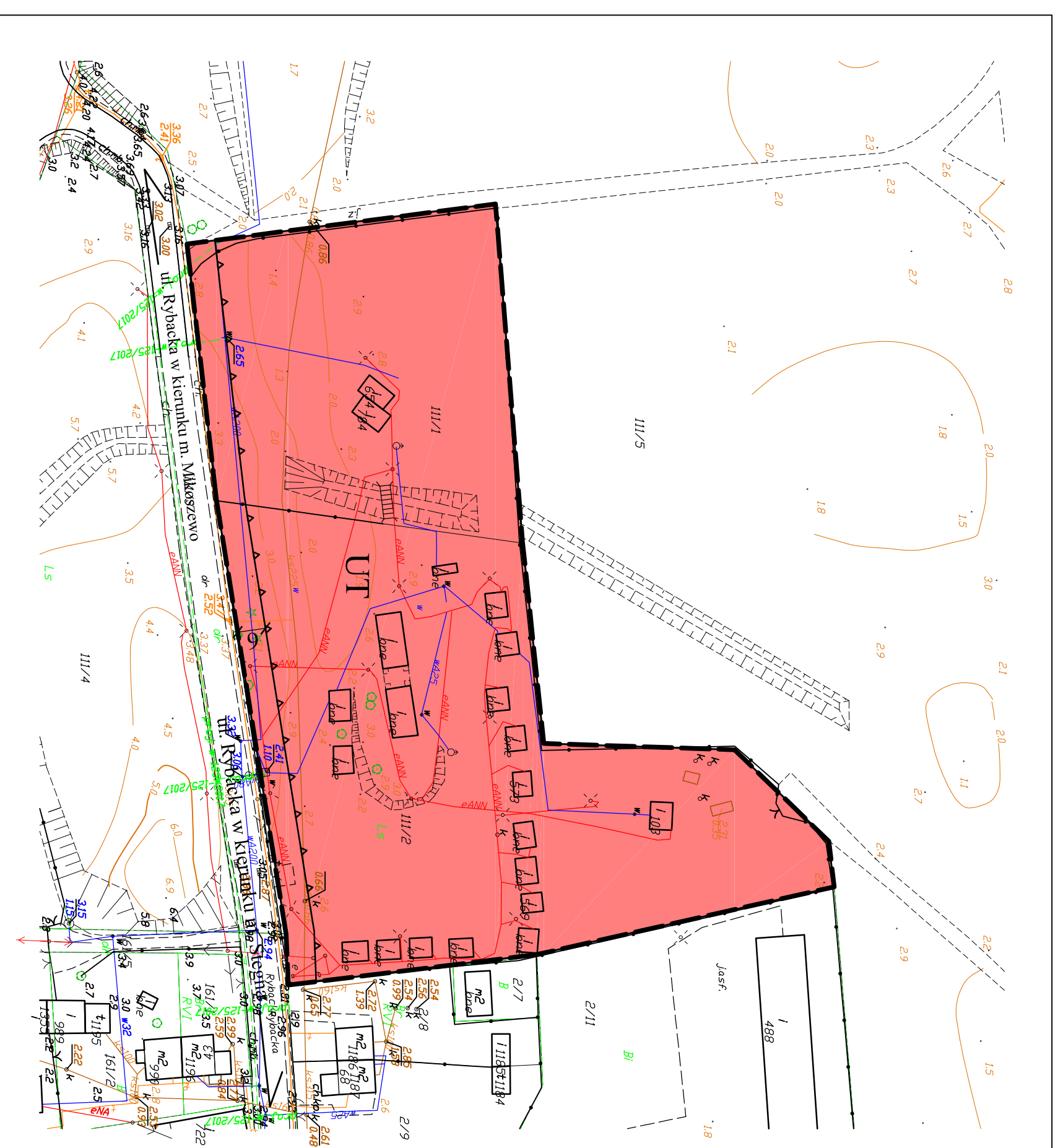
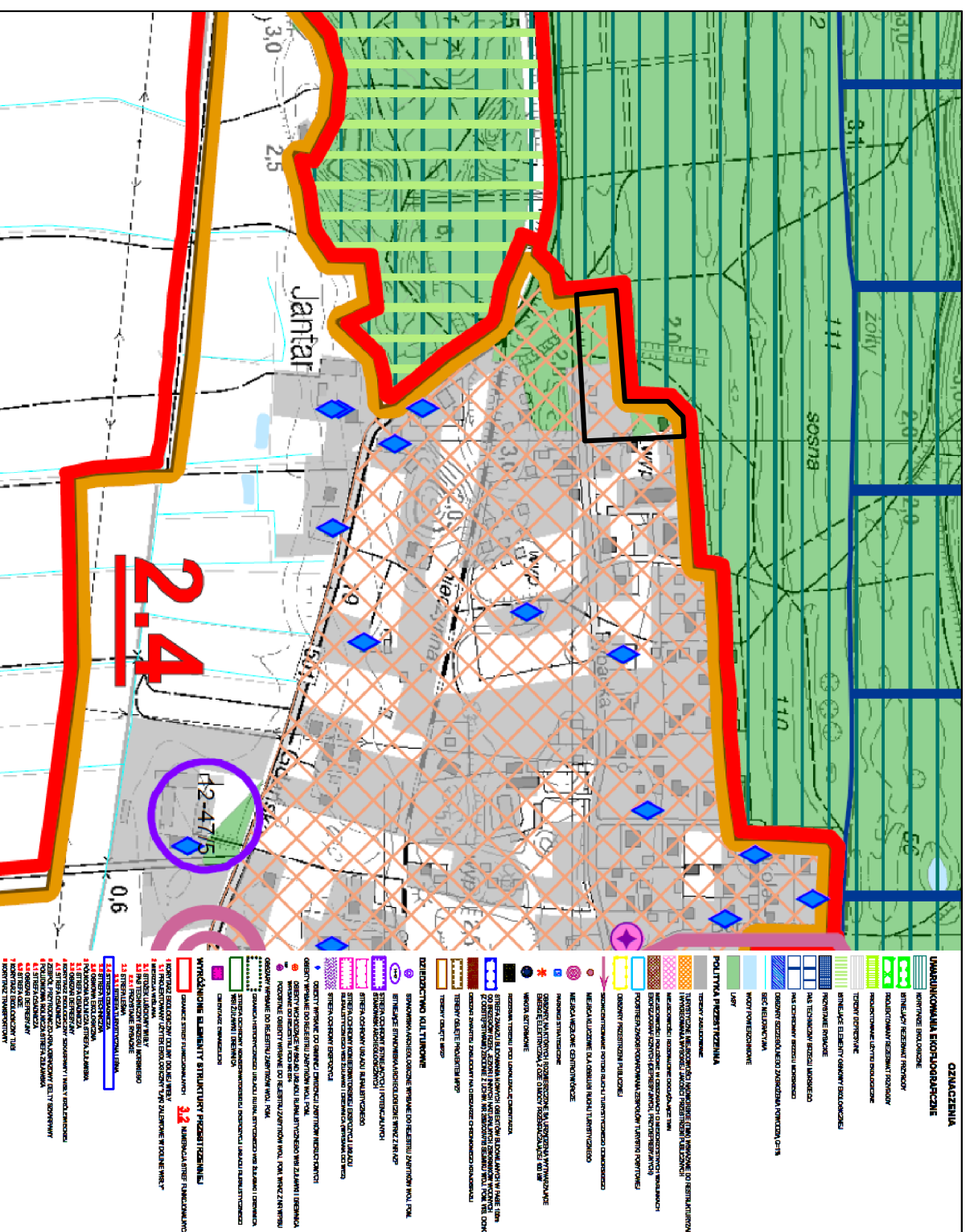
OZNACZENIA GRAFICZNE BĘDĄCE OBOWIĄZUJĄCYMI USTALENIAMI PLANU

- GRANICA OPRACOWANIA PLANU
- LINIE ROZGRANICZAJĄCE TERENY O RÓŻNYM PRZEZNACZENIU LUB RÓŻNYCH ZASADACH ZAGOSPODAROWANIA
- NIEPRZEKACZALNE LINIE ZABUDOWY
- WYMIARY W METRACH
- TERENY ZABUDOWY USŁUG TURYSTYKI

OZNACZENIA GRAFICZNE INFORMACYJNE

- GŁÓWNE KIERUNKI UKŁADU KOMUNIKACYJNEGO POZA GRANICAMI PLANU

WYRYS ZE ZMIANY STUDIUM WARUNKÓW I KIERUNKÓW ZAGOSPODAROWANIA PRZESTRZENNEGO GMINY STEGNA



Mapa zasadnicza w skali 1:1000 wg stanu na dzień 8 grudnia 2017 r., udośćpioną z zasobów Powiatowego Ośrodka Dokumentacji Geodezyjnej i Kartograficznej w Nowym Dworze Gdańskim

TYTUŁ OPRACOWANIA:

MIEJSCOWY PLAN ZAGOSPODAROWANIA PRZESTRZENNEGO TERENU DZIAŁEK NR 111/1, 111/2, 207/7, 207/8, 207/9 ORAZ CZĘŚCI DZIAŁKI NR 207/10 W MIEJSCOWOŚCI JAN TAR

OPRACOWAŁ: WÓJT GMINY STEGNA

WYKONAWCA: "USŁUGI PROJEKTOWE" KAZIMIERZ JANUSZKIEWICZ
GŁÓWNY PROJEKTANT: mgr inż. arch. Kazimierz Januszkiewicz

UPRAWNIONY PROJEKTANT W PLANOWANIU PRZESTRZENNYM ZGODNIE Z ART. 5 PKT 2 USTAWY Z DNIA 27 MARCA 2003 R. O PLANOWANIU I ZAGOSPODAROWANIU PRZESTRZENNYM (DZ.U. Z 2017, poz. 1073 ze zm.),

SKALA OPRACOWANIA 1:1000

DATA: CZERWIEC 2018