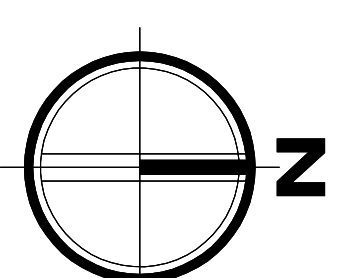



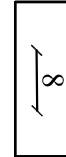



**PROGNOZA ODDZIAŁYWANIA NA ŚRODOWISKO MIEJSCOWEGO PLANU ZAGOSPODAROWANIA PRZESTRZENNEGO DLA TERENU DZIAŁEK NR 111/1, 111/2, 207/7, 207/8, 207/9 ORAZ CZĘŚCI DZIAŁKI NR 207/10 W MIEJSCOWOŚCI JAN TAR ZAŁĄCZNIK 1A**

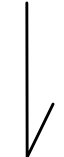


**SKALA: 1:1000**



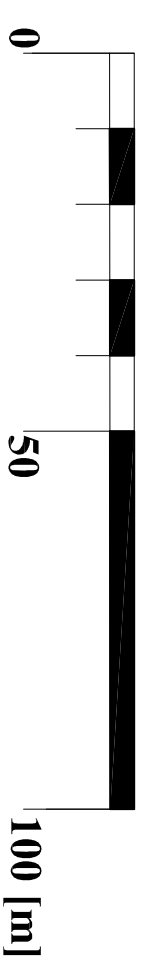
OZNACZENIA GRAFICZNE BĘDĄCE OBOWIĄZUJĄCYMI USTALENIAMI PLANU

-  GRANICA OPRACOWANIA PLANU
-  LINIE ROZGRANICZAJĄCE TERENY O RÓŻNYM PRZEZNACZENIU LUB RÓŻNYCH ZASADACH ZAGOSPODAROWANIA
-  NIEPRZEKACZALNE LINIE ZABUDOWY
-  WYMIARY W METRACH
-  MN/U TERENY ZABUDOWY MIESZKANIOWEJ JEDNORODZINNEJ I USŁUG NIEUCIĄŻLIWYCH

OZNACZENIA GRAFICZNE INFORMACYJNE

-  GŁÓWNE KIERUNKI UKŁADU KOMUNIKACYJNEGO POZA GRANICAMI PLANU
-  PROGNOZOWANE ODDZIAŁYWANIE NA ŚRODOWISKO PRZYRODNICZE MIEJSCOWEGO PLANU
-  NIEZNACZNE ODDZIAŁYWANIE ZWIĄZANE Z WPROWADZONYMI ZMIANAMI W ODNIESIENIU DO OBOWIĄZUJĄCEGO PLANU MIEJSCOWEGO

\* oddziaływanie oceniono w stosunku do aktualnego stanu prawnego, czyli w stosunku do obowiązującego miejscowego planu zagospodarowania przestrzennego wsi Jan tar



Mapa zasadnicza w skali 1:1000 wg stanu na dzień 8 grudnia 2017 r., udośćniona z zasobów Powiatowego Ośrodka Dokumentacji Geodezyjnej i Kartograficznej w Nowym Dworze Gdańskim

TYTUŁ OPRACOWANIA:

PROGNOZA ODDZIAŁYWANIA NA ŚRODOWISKO MIEJSCOWEGO PLANU ZAGOSPODAROWANIA PRZESTRZENNEGO DLA TERENU DZIAŁEK NR 111/1, 111/2, 207/7, 207/8, 207/9 ORAZ CZĘŚCI DZIAŁKI NR 207/10 W MIEJSCOWOŚCI JAN TAR

Autor opracowania: mgr inż. arch. Kazimierz Januszkiewicz

SKALA OPRACOWANIA 1:1000

DATA: Czerwiec 2018