

Projekt

z dnia 7 maja 2021 r.

Zatwierdzony przez

**UCHWAŁA NR
RADY GMINY STEGNA**

z dnia 2021 r.

w sprawie określenia wykazu kąpielisk na terenie Gminy Stegna w roku 2021

Na podstawie art. 18 ust. 2 pkt 15 ustawy z dnia 8 marca 1990 r. o samorządzie gminnym (Dz. U. z 2020 r. poz. 713 i 1378) w zw. z art. 16 pkt 22 oraz art. 37 ust.1 i 2 ustawy z dnia 20 lipca 2017 r. Prawo wodne (Dz. U. z 2020 r., poz. 310, 284, 695, 782, 875 i 1378), po podaniu do publicznej wiadomości treści projektu uchwały oraz po zaopiniowaniu treści projektu uchwały przez Państwowe Gospodarstwo Wodne Wody Polskie, Państwowego Powiatowego Inspektora Sanitarnego w Nowym Dworze Gdańskim, Dyrektora Urzędu Morskiego w Gdyni, Pomorskiego Wojewódzkiego Inspektora Ochrony Środowiska w Gdańsku, Rada Gminy Stegna uchwala, co następuje:

§ 1.

W roku 2021 sezon kąpielowy na terenie Gminy Stegna trwać będzie od 26 czerwca 2021 r. do 2 września 2021 r.

§ 2.

1. Określa się wykaz kąpielisk na terenie Gminy Stegna w roku 2021 obejmujący cztery kąpieliska strzeżone.
2. Kąpieliska zlokalizowane będą w Stegnie, Jantarze oraz w Mikoszewie i obejmować będą odcinki:
 - 1) Kąpielisko Stegna I od km 37,775 do km 37,875 brzegu morskiego od zejścia nr 69 przy ul. Lipowej na odcinku 100 m wzdłuż linii brzegowej w kierunku wschodnim w stronę miejscowości Sztutowo, o wymiarach 100m x 50m określone współrzędnymi geograficznymi:
 - **początek kąpieliska:** N:54°20'49,3511", E:19°06'38,0368"; N:54°20'49,6215", E:19°06'43,5534"
 - **koniec kąpieliska:** N:54°20'50,9640", E:19°06'37,8342"; N:54°20'51,2342, E:19°06'43,3504", którego obszar wskazany jest w załączniku nr 1 do niniejszej uchwały. Kąpielisko będzie czynne codziennie w godz. 9⁰⁰- 17⁰⁰ w terminie od 1 lipca do 31 sierpnia.
 - 2) Kąpielisko Stegna II od km 37,400 do km 37,600 brzegu morskiego przy zejściu nr 67 od ul. Morskiej na odcinku 200 m wzdłuż linii brzegowej w kierunku wschodnim w stronę miejscowości Sztutowo, o wymiarach 200m x 50m określone współrzędnymi geograficznymi:
 - **początek kąpieliska:** N:54°20'50,8126", E:19°07'03,9583"; N:54°20'50,1684", E:19°06'52,9413"
 - **koniec kąpieliska:** N:54°20'51,7698", E:19°06'52,5562"; N:54°20'52,4133, E:19°07'03,5638", którego obszar wskazany jest w załączniku nr 2 do niniejszej uchwały. Kąpielisko będzie czynne codziennie w godz. 9⁰⁰- 17⁰⁰ w terminie od 26 czerwca do 2 września.
 - 3) Kąpielisko Jantar od km 42,250 do km 42,450 brzegu morskiego i działki lądowej 1/10 obręb geodezyjny Stegna zlokalizowanego w Jantarze przy zejściu nr 79 na wysokości Ośrodka Wczasowego „Jantar” w Jantarze w kierunku wschodnim w stronę miejscowości Stegna, o wymiarach 200m x 50m określone współrzędnymi geograficznymi:
 - **początek kąpieliska:** N:54°20'41,1394", E:19°02'30,6812"; N: 54°20'40,7178", E:19°02'19,6317"
 - **koniec kąpieliska:** N:54°20'42,3282", E:19°02'19,3805"; N:54°20'42,7497", E:19°02'30,4288", którego obszar wskazany jest w załączniku nr 3 do niniejszej uchwały. Kąpielisko będzie czynne codziennie w godz. 9⁰⁰- 17⁰⁰ w terminie od 26 czerwca do 2 września.

4) Kąpielisko Mikoszewo od km 46,900 do km 47,000 brzegu morskiego i działki lądowej 417 obręb geodezyjny Stegna w miejscowości Mikoszewo, gm. Stegna przy zejściu nr 88 na wysokości parkingu leśnego w Mikoszewie na odcinku 100m w kierunku wschodnim w stronę miejscowości Jantar, o wymiarach 100m x 50m określone współrzędnymi geograficznymi:

- **początek kąpieliska:** N:54°20'51,5591", E:18°58'38,9691"; N: 54°20'50,1399", E:18°58'43,9434"

- **koniec kąpieliska:** N:54°20'53,0123", E:18°58'40,1841"; N:54°20'51,5930", E:18°58'45,1584", którego obszar wskazany jest w załączniku nr 4 do niniejszej uchwały. Kąpielisko będzie czynne codziennie w godz. 9⁰⁰- 17⁰⁰ w terminie od 26 czerwca do 31 sierpnia.

§ 3.

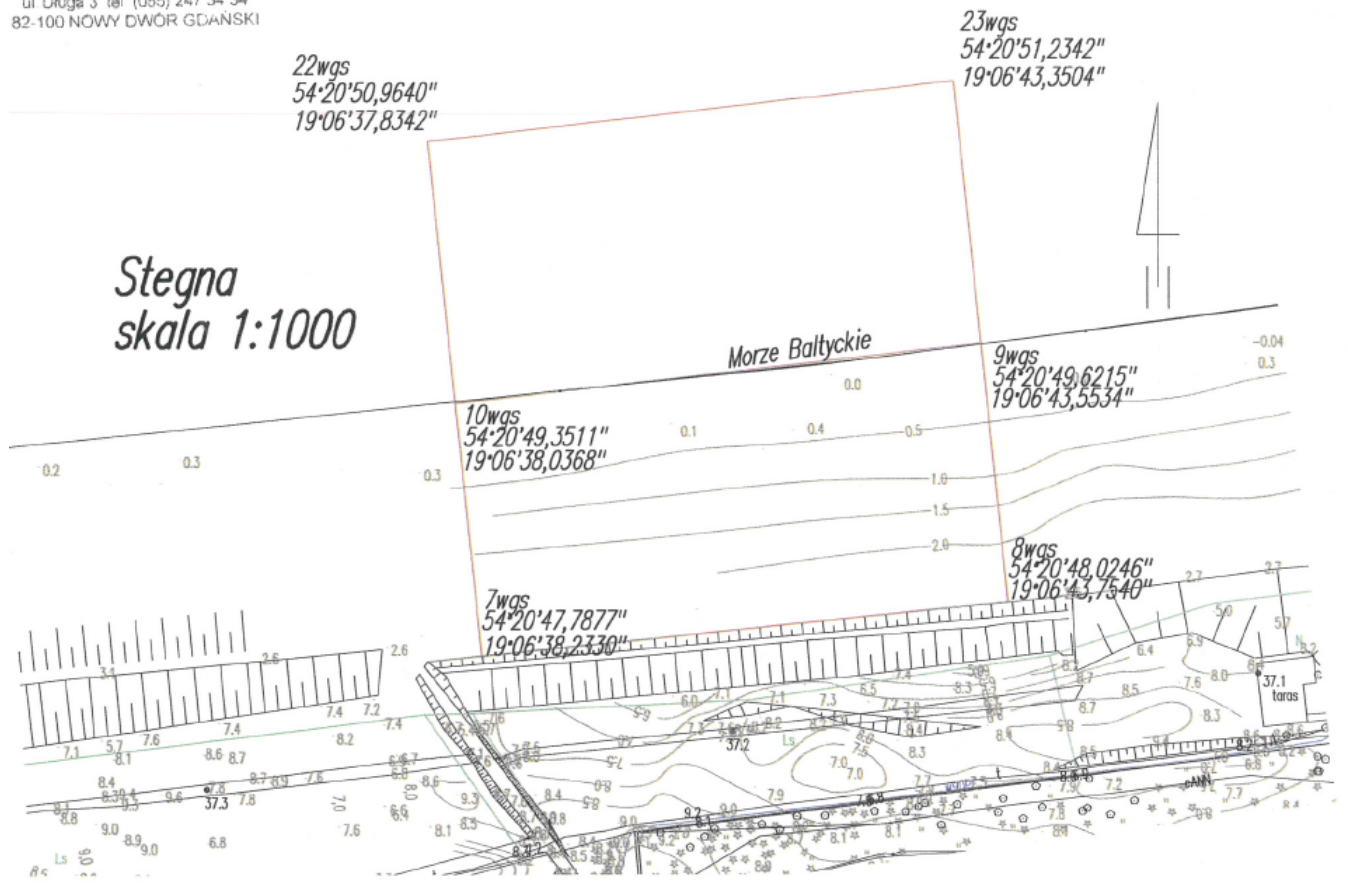
Wykonanie uchwały powierza się Wójtowi Gminy Stegna.

§ 4.

Uchwała wchodzi w życie po upływie 14 dni od dnia publikacji w Dzienniku Urzędowym Województwa Pomorskiego.

Kąpielisko Stegna I

170240886
USŁUGI GEODEZYJNE
Miroslaw Klepka
ul. Długa 3 tel. (055) 247 34 34
82-100 NOWY DWÓR GDYŃSKI



Załącznik Nr 2 do Uchwały Nr

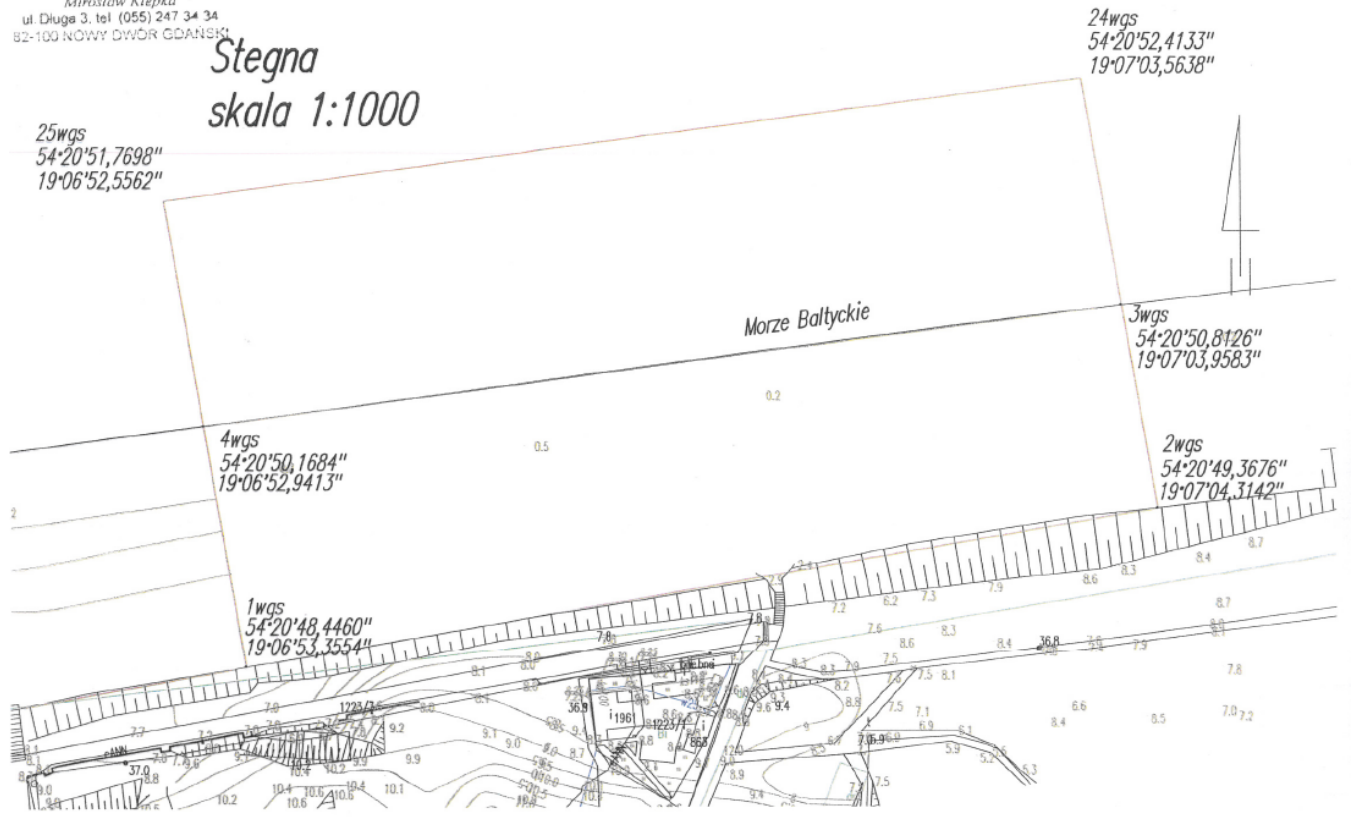
Rady Gminy Stegna

z dnia.....2021 r.

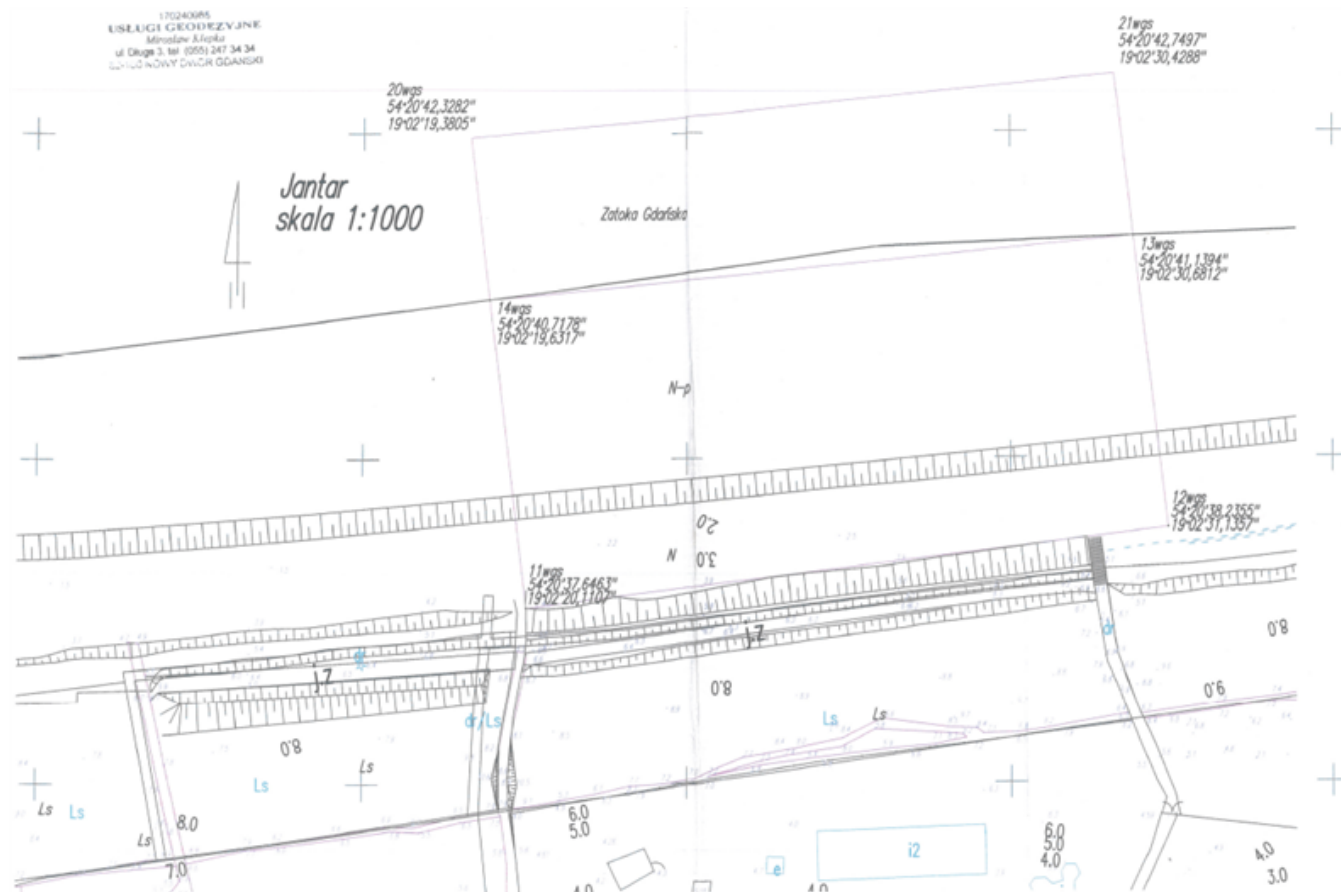
Kapielisko Stegna II

170240985
USŁUGI GEODEZYJNE
Miroslaw Klepka
ul. Długa 3, tel. (055) 247 34 34
82-100 NOWY DWÓR GDAŃSKI

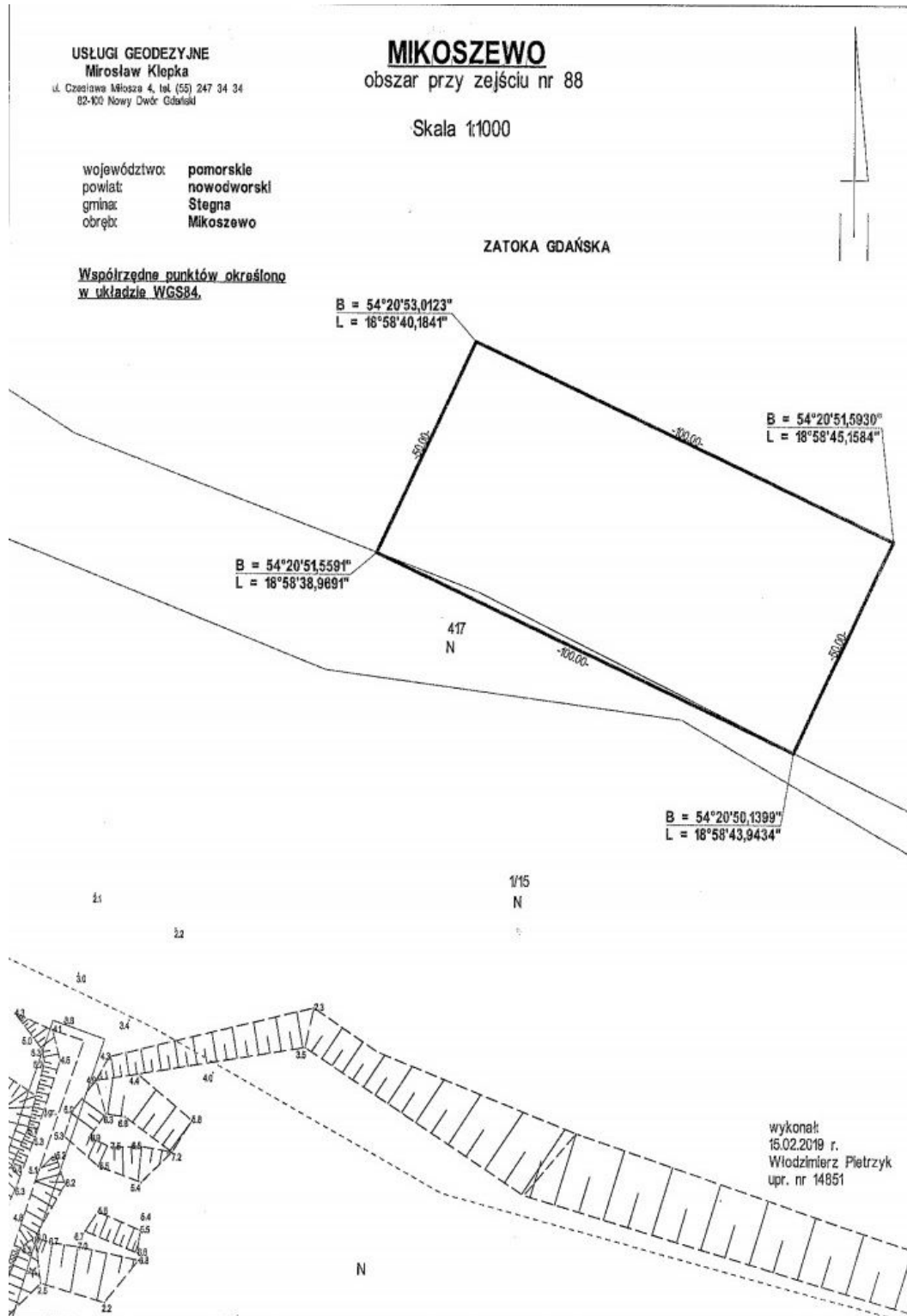
Stegna
skala 1:1000



Kapielisko Jantar



Kąpielisko Mikoszewo



Uzasadnienie

Zgodnie art. 37 ust.10 ustawy z dnia 20 lipca 2017 r. Prawo wodne (Dz. U. z 2020 r., poz. 310, 284, 695, 782, 875 i 1378) Wójt Gminy Stegna podał treść projektu uchwały do publicznej wiadomości w dniu 09 luty 2021 r. oraz wyznaczył termin zgłaszania propozycji zmian do dnia 5 marca 2021 r. W wyznaczonym terminie do Urzędu Gminy Stegna nie wpłynęły żadne wnioski ww. przedmiocie.

Zgodnie z art. 37 ust. 12 ustawy z dnia 20 lipca 2017 r. Prawo wodne (Dz. U. z 2020 r., poz. 310, 284, 695, 782, 875 i 1378) Wójt Gminy Stegna przesłał w dniu 10 marca 2021 r. do Dyrektora Urzędu Morskiego w Gdyni, Państwowego Powiatowego Inspektora Sanitarnego w Nowym Dworze Gdańskim, Regionalnego Wydziału Monitoringu Środowiska w Gdańsku oraz do Państwowego Gospodarstwa Wodnego Wody Polskie - Regionalny Zarząd Gospodarki Wodnej w Gdańsku projekt uchwały celem wydania opinii. Zgodnie z zapisem art. 37 ust. 12 ustawy z dnia 20 lipca 2017 r. Prawo wodne (Dz. U. z 2020 r., poz. 310, 284, 695, 782, 875 i 1378) ww. instytucje w terminie 14 dni wydają opinie do przedłożonego projektu uchwały. Brak opinii w tym terminie oznacza akceptację przesłanego projektu.

W wyznaczonym terminie do Urzędu Gminy Stegna wpłynęły pozytywne opinie: Dyrektora Urzędu Morskiego w Gdyni (INZ3.233.46.2021.JF z dnia 17.03.2021 r.), Państwowego Gospodarstwa Wodnego Wody Polskie (GD.RZP.416.71.2021.KM z dnia 22.03.2021 r.), Państwowego Powiatowego Inspektora Sanitarnego w Nowym Dworze Gdańskim (HK.9022.2.4.2021.JS.1.361 z dnia 19.03.2021 r.). Regionalny Wydział Monitoringu Środowiska w Gdańsku (DM/GD/023/41/21/ICZ z dnia 15.03.2021 r.)

W związku z powyższym podjęcie uchwały uznaje się za uzasadnione.