








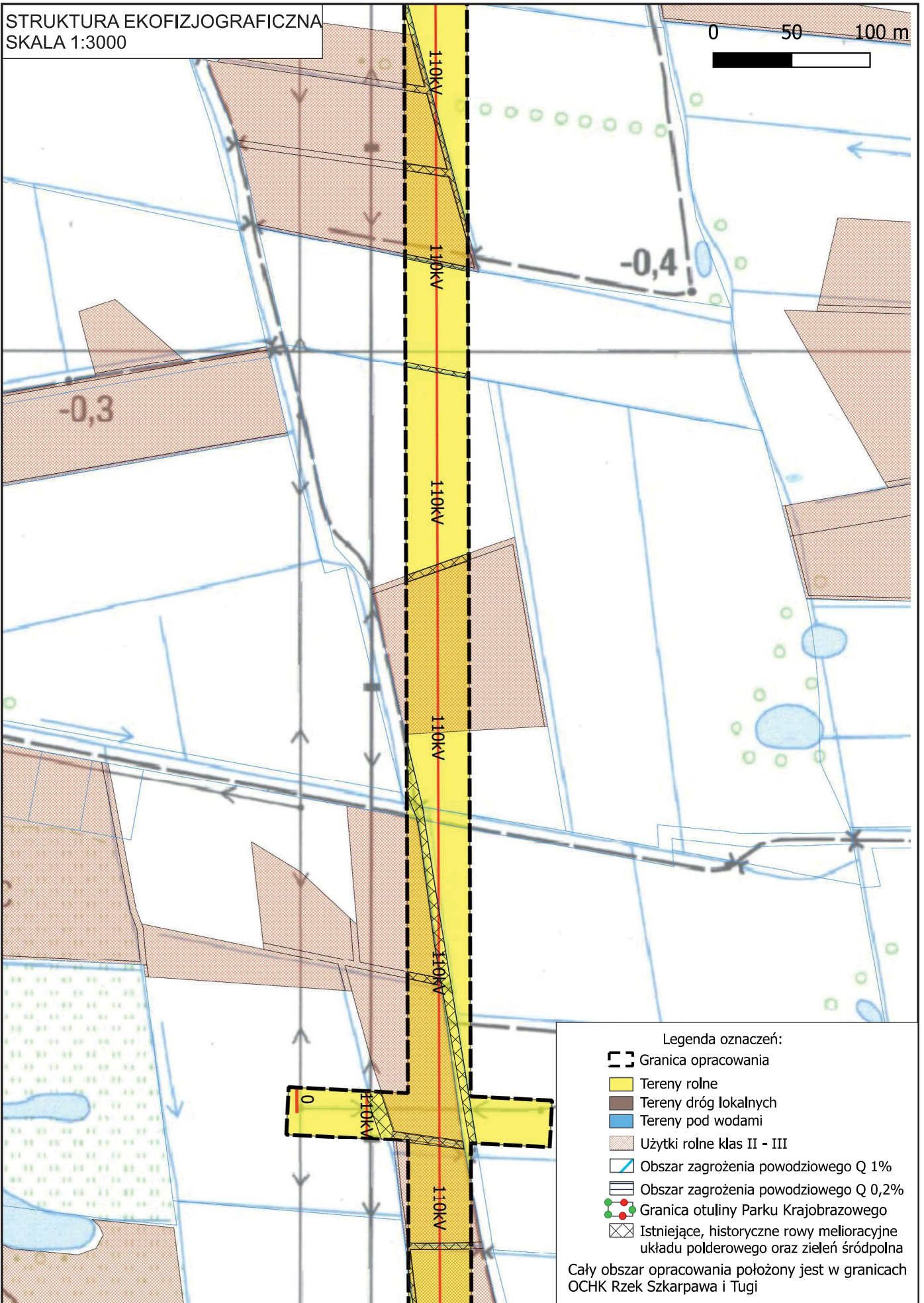


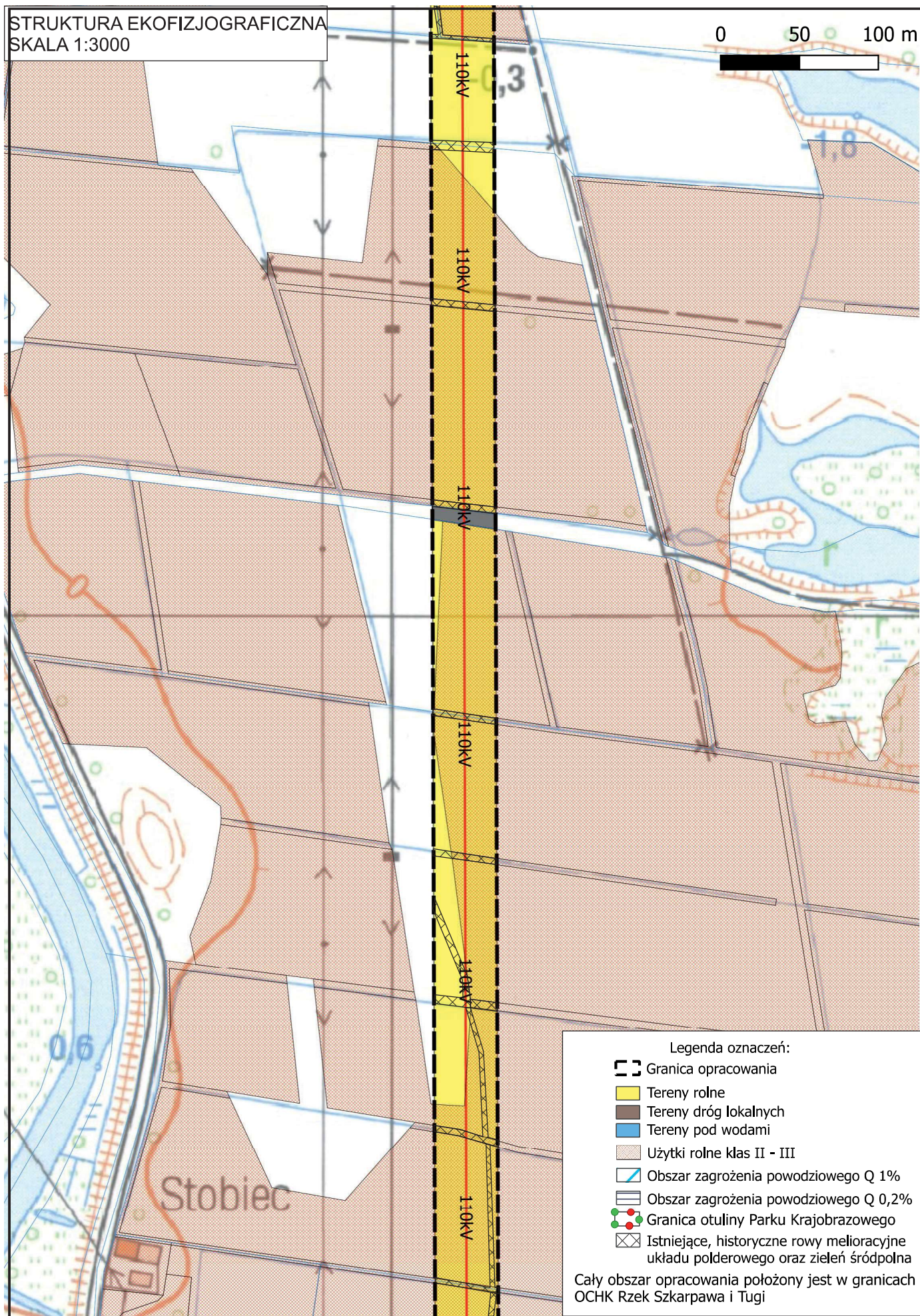
Legenda oznaczeń:

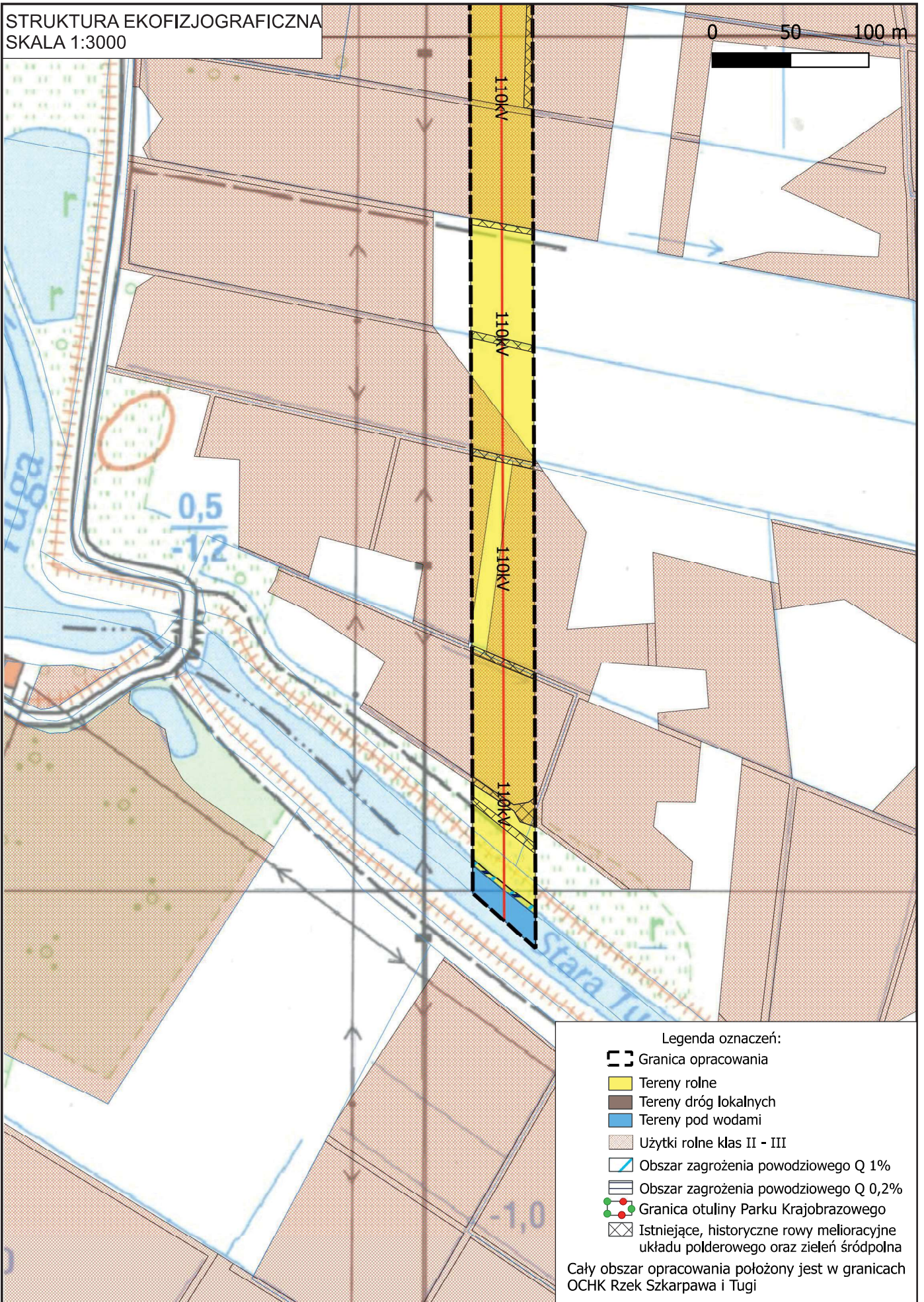
-  Granica opracowania
-  Tereny rolne
-  Tereny dróg lokalnych
-  Tereny pod wodami
-  Użytki rolne klas II - III
-  Obszar zagrożenia powodziowego Q 1%
-  Obszar zagrożenia powodziowego Q 0,2%
-  Granica otuliny Parku Krajobrazowego
-  Istniejące, historyczne rowy melioracyjne układu polderowego oraz zieleń śródpolna

Cały obszar opracowania położony jest w granicach OCHK Rzek Szkarpa i Tugi



Cały obszar opracowania położony jest w granicach OCHK Rzek Szkaparwa i Tugi





Legenda oznaczeń:

- Granica opracowania
- Tereny rolne
- Tereny dróg lokalnych
- Tereny pod wodami
- Użytki rolne klas II - III
- Obszar zagrożenia powodziowego Q 1%
- Obszar zagrożenia powodziowego Q 0,2%
- Granica otuliny Parku Krajobrazowego
- Istniejące, historyczne rowy melioracyjne układu polderowego oraz zieleń śródpolna

Cały obszar opracowania położony jest w granicach OCHK Rzek Szkarpa i Tugi