

Projekt

z dnia 9 listopada 2020 r.

Zatwierdzony przez

**UCHWAŁA NR
RADY GMINY STEGNA**

z dnia 2020 r.

w sprawie wyznaczenia obszaru i granic aglomeracji Stegna

Na podstawie art. 18 ust. 2 pkt 15 ustawy z dnia 8 marca 1990 r. o samorządzie gminnym (Dz. U. z 2020 poz. 713 i 1378), art. 87 ust. 1, 2 i 4, art. 565 ust. 2 ustawy z dnia 20 lipca 2017 r. Prawo wodne (Dz. U. z 2020 r. poz. 310, 284, 695, 782, 875 i 1378), Rada Gminy Stegna uchwala, co następuje:

§ 1.

Wyznacza się aglomerację Stegna o równoważnej liczbie mieszkańców (RLM) wynoszącej 25 806 RLM, z oczyszczalnią ścieków w miejscowości Stegna, której obszar obejmuje miejscowości w gminie Stegna: Żuławki, Książęce Żuławy, Drewnica, Przemysław, Mikoszewo, Jantar-Leśniczówka, Jantar, Junoszyno, Stegienka-Osada, Stegna oraz miejscowości w gminie Sztutowo: Sztutowo, Grochowo Trzecie, Łaszka, Kąty Rybackie, Skowronki.

§ 2.

Opis aglomeracji stanowi załącznik nr 1 do niniejszej uchwały.

§ 3.

Obszar i granice aglomeracji wyznaczono na mapie w skali 1:25000, stanowiącej załącznik nr 2 do niniejszej uchwały.

§ 4.

Wykonanie uchwały powierza się Wójtowi Gminy Stegna.

§ 5.

Uchwała wchodzi w życie po upływie 14 dni od dnia ogłoszenia w Dzienniku Urzędowym Województwa Pomorskiego.

Załącznik Nr 1 do uchwały Nr

Rady Gminy Stegna

z dnia 2020 r.

1. Długość i rodzaj sieci kanalizacyjnej lub planowana do budowy sieć kanalizacyjna, liczba stałych mieszkańców aglomeracji, liczba osób czasowo przebywających w aglomeracji oraz przemysł obsługiwany przez sieć kanalizacyjną lub planowaną do budowy sieć kanalizacyjną oraz oczyszczalnię ścieków, a także wskaźnik koncentracji;

| Stali mieszkańcy aglomeracji [RLM] | Osoby czasowo przebywające w aglomeracji [RLM] | Przemysł w aglomeracji [RLM] | RLM aglomeracji |
|--|--|------------------------------|-----------------|
| 9466 | 16340 | 0 | 25806 |
| Opis: Według Urzędu Gminy Stegna w aglomeracji zameldowanych jest 9466 mieszkańców oraz zewidencjonowano 16340 miejsc noclegowych. RLM przemysłu obsługiwany przez sieć kanalizacyjną w aglomeracji wynosi 0. Aglomeracja obsługiwana jest przez oczyszczalnię ścieków w Stegnie. | | | |

| Kanalizacja istniejąca | Długość [km] |
|----------------------------|--------------|
| sanitarna grawitacyjna | 123,5 |
| sanitarna tłoczna | 79,6 |
| ogólnospławna grawitacyjna | 0 |
| ogólnospławna tłoczna | 0 |
| SUMA | 203,1 |

Opis:
Procent skanalizowania aglomeracji powyżej 98%

| Kanalizacja planowana | Długość [km] | Stali mieszkańcy aglomeracji [RLM] | Osoby czasowo przebywające w aglomeracji [RLM] | Wskaźnik koncentracji [osoby/km nowej sieci] | |
|----------------------------|--------------|------------------------------------|--|--|--|
| | | | | poza obszarami, o których mowa w § 3 ust. 5 ww. rozporządzenia | na obszarach, o których mowa w § 3 ust. 5 ww. rozporządzenia |
| sanitarna grawitacyjna | 0,5 | 16 | 95 | 185 | 0 |
| sanitarna tłoczna | 0,1 | | | | |
| ogólnospławna grawitacyjna | 0 | | | | |
| ogólnospławna tłoczna | 0 | | | | |
| SUMA | 0,6 | | | | |

Opis:
Przedsiębiorstwo Komunalne „Mierzeja” Sp. z o. o. w Stegnie planują rozbudowę i modernizację sieci kanalizacji w miejscowości Jantar. Zadanie obejmuje modernizację istniejącej sieci o długości około 0,2 km oraz budowę nowej kanalizacji o długości około 0,6 km wraz z przepompownią ścieków. Do sieci podłączone zostaną obiekty osób fizycznych, wynajmujących w okresie letnim pokoje dla wczasowiczów i dwa ośrodki wczasowe. Modernizacja obejmie 170 stałych mieszkańców dodatkowo jeden ośrodek wczasowy o łącznej ilości 619 osób czasowo przebywających (wczasowiczów) w tych obiektach. Natomiast nowo wybudowany odcinek umożliwi podłączenie 16 osób na stałe mieszkających i 95 osób (wczasowiczów) czasowo przebywających o koncentracji 185 os/km.

2. Istniejące i planowane do budowy oczyszczalnię ścieków, a w przypadku aglomeracji zakończonych końcowym punktem zrzutu ścieków komunalnych – informacja, do której aglomeracji ścieki te będą odprowadzane wraz z określeniem obciążenia oczyszczalni ścieków;

| Aglomeracja zakończona: oczyszczalnią ścieków w Stegnie |
|--|
| Opis: Oczyszczalnia ścieków w Stegnie została zmodernizowana i oddana do użytku w roku 2015. Obecnie obciążenie oczyszczalni wynosi 41700 RLM. Aglomeracja zakończona jest oczyszczalnią ścieków w Stegnie. |

| Oczyszczalnia ścieków <u>istniejąca</u> | | |
|--|---|---------------------|
| Nazwa | Oczyszczalnia „Stegna” | Oczyszczalnia „...” |
| Lokalizacja | 82-103 Stegna, ul. Gdańska 2 | --- |
| Pozwolenie wodnoprawne na odprowadzanie ścieków z oczyszczalni ścieków do środowiska | ROŚ.6341.28.2015 z dnia 07.12.2015 wydane przez Starostę Nowodworskiego | --- |
| Rodzaj oczyszczalni ścieków | PUB2 | --- |
| Obciążenie oczyszczalni ścieków [RLM] | 37 216 | --- |
| Projektowana wydajność oczyszczalni ścieków [RLM] | 41 700 | --- |
| Przepustowość oczyszczalni ścieków | średnia [m³/d] | 4 500 |
| | maksymalna godzinowa [m³/h] | 380 |
| | maksymalna roczna [m³/rok] | 1 165 500 |
| Odbiornik ścieków oczyszczonych | Kanał melioracyjny „C” | --- |
| <p>Opis: Oczyszczalnia ścieków w Stegnie jest oczyszczalnią mechaniczno-biologiczną z podwyższonym usuwaniem związków azotu i fosforu spełniająca standardy odprowadzanych ścieków dla aglomeracji < 100 000 RLM (PUB2). Procesy oczyszczania ścieków obejmują: - usuwanie części stałych na kratach - usuwanie zawiesiny mineralnej na kratach - biologiczne oczyszczanie ścieków metodą osadu czynnego - klarowanie ścieków w osadnikach wtórnych</p> <p>Obecne obciążenie oczyszczalni ścieków zgodnie z § 1 ust. 2 rozporządzenia wynosi 37 216 RLM Projektowana przepustowość oczyszczalni wynosi 41 700 RLM i Qśr d =4 500 m³/d</p> <p>Oczyszczone ścieki z oczyszczalni odprowadzane są kolektorem grawitacyjnym o średnicy 600 mm i długości 800 m do kanału melioracyjnego „C”. Kanał w odległości 1500 m od miejsca zrzutu poprzez pompownię melioracyjną łączy się z rzeką Wisłą Królewiecką.</p> <p>Współrzędne geograficzne punktu zrzutu ścieków oczyszczonych: N – 54,1946 E – 19,0840</p> <p>Oczyszczalnia nie obsługuje innej aglomeracji.</p> | | |
| Oczyszczalnia ścieków <u>planowana</u> | | |
| Nazwa oczyszczalni ścieków | Oczyszczalnia „...” | |
| Lokalizacja oczyszczalni ścieków | --- | |
| Pozwolenie wodnoprawne na odprowadzanie ścieków z oczyszczalni ścieków do środowiska | --- | |
| Rodzaj oczyszczalni ścieków | --- | |
| Obciążenie oczyszczalni ścieków [RLM] | --- | |
| Projektowana wydajność oczyszczalni ścieków [RLM] | --- | |
| Przepustowość oczyszczalni ścieków | średnia [m³/d] | --- |
| | maksymalna godzinowa [m³/h] | --- |
| | maksymalna roczna [m³/rok] | --- |
| Odbiornik ścieków oczyszczonych | --- | |
| <p>Opis: Na terenie aglomeracji nie planuje się budowy nowej oczyszczalni ścieków.</p> | | |

3. System gospodarki ściekowej: średnia dobową ilość ścieków komunalnych powstających na terenie aglomeracji oraz skład jakościowy tych ścieków; przepustowość istniejącej oczyszczalni ścieków w m³/d; ilość i skład jakościowy ścieków przemysłowych odprowadzanych przez zakłady do systemu kanalizacji zbiorczej; nazwy zakładów, których podłączenie do systemu kanalizacji zbiorczej jest planowane; uzasadnienie określonej RLM aglomeracji; ilość ścieków powstających na terenie aglomeracji nieobjętych systemem kanalizacji zbiorczej, gdzie zastosowano systemy indywidualne albo planuje się zastosowanie systemów indywidualnych lub innych rozwiązań zapewniających taki sam poziom ochrony środowiska jak w przypadku systemów kanalizacji zbiorczej;

| System gospodarki ściekowej | | | |
|--|---|---------------|--------------------|
| Ilość ścieków dopływająca do oczyszczalni siecią kanalizacyjną z terenu aglomeracji [dm ³ /rok] | 709 211 | | |
| Ilość ścieków dowożonych do oczyszczalni ze zbiorników bezodpływowych z terenu aglomeracji [dm ³ /rok] | 3 230 | | |
| Ilość ścieków wytworzonych przez mieszkańców aglomeracji korzystających z przydomowych oczyszczalni ścieków [dm ³ /rok] | 1008 | | |
| Łączna ilość ścieków powstających na terenie aglomeracji nieobjętych systemem kanalizacji zbiorczej, gdzie zastosowano systemy indywidualne albo planuje się zastosowanie systemów indywidualnych lub innych rozwiązań zapewniających taki sam poziom ochrony środowiska jak w przypadku systemów kanalizacji zbiorczej [dm ³ /rok] | 4238 | | |
| Łączna ilość ścieków komunalnych powstających na terenie aglomeracji [dm ³ /rok] | 713 449 | | |
| Średnia dobową ilość ścieków komunalnych powstających na terenie aglomeracji [m ³ /d] | 1976 | | |
| Skład jakościowy ścieków komunalnych powstających na terenie aglomeracji | Wskaźnik | Ścieki surowe | Ścieki oczyszczone |
| | BZT ₅ [mgO ₂ /dm ³] | 373,3 | 6,7 |
| | ChZTCr [mgO ₂ /dm ³] | 820,8 | 54,3 |
| | Zawiesina ogólna [mg/dm ³] | 411,2 | 9,5 |
| | Azot ogólny | 98,7 | 9,6 |
| | Fosfor ogólny | 12,8 | 0,55 |
| <p>Opis: Stopień redukcji zanieczyszczeń w ściekach [%] BZT₅ – 95,7 ChZT – 92,7 Zawiesina ogólna – 97,6 Azot ogólny – 90,4 Fosfor ogólny – 95,7</p> <p>Ścieki oczyszczone spełniają wymagania określone w rozporządzeniu Ministra Gospodarki Morskiej i Żeglugi Śródlądowej z dnia 12 lipca 2019 r. w sprawie substancji szczególnie szkodliwych dla środowiska wodnego oraz warunków, jakie należy spełniać przy wprowadzaniu ścieków do wód lub do ziemi.</p> | | | |

| Przemysł istniejący | | |
|---|---------------------|------------------------|
| Ilość ścieków przemysłowych odprowadzanych do zbiorczej sieci kanalizacyjnej na terenie aglomeracji [m ³ /d] | --- | |
| Skład jakościowy ścieków przemysłowych odprowadzanych do zbiorczej sieci kanalizacyjnej na terenie aglomeracji | --- | |
| Najważniejsze podmioty gospodarcze na terenie aglomeracji ze wskazaniem rodzaju produkcji | Podmiot gospodarczy | Rodzaj produkcji/usług |
| | --- | --- |
| | --- | --- |

| | | |
|--|---------------------|------------------------|
| | --- | --- |
| Opis: Brak ścieków przemysłowych. Działalność na terenie prowadzona jest przez podmioty gospodarcze zajmujące się turystyką – hotelarstwem. | --- | |
| Przemysł planowany | | |
| Ilość ścieków przemysłowych planowanych do odprowadzania do zbiorczej sieci kanalizacyjnej na terenie aglomeracji [m ³ /d] | --- | |
| Najważniejsze podmioty gospodarcze, których planowane jest podłączenie do systemu kanalizacji zbiorczej na terenie aglomeracji ze wskazaniem rodzaju produkcji | Podmiot gospodarczy | Rodzaj produkcji/usług |
| | --- | --- |
| | --- | --- |
| | --- | --- |
| Opis: Nie planuje się działalności typowo przemysłowej | --- | |

Uzasadnienie określonej RLM aglomeracji

| Wyszczególnienie | RLM/szt. |
|---|----------|
| RLM stałych mieszkańców aglomeracji | 9466 |
| RLM osób czasowo przebywających w aglomeracji | 16340 |
| RLM przemysłu | 0 |
| Liczba stałych mieszkańców korzystających z sieci kanalizacyjnej | 9280 |
| Liczba stałych mieszkańców korzystających ze zbiorników bezodpływowych | 144 |
| Liczba stałych mieszkańców korzystających z przydomowych oczyszczalni ścieków | 42 |
| Liczba czasowych przebywających korzystających z sieci kanalizacyjnej | 16018 |
| Liczba czasowych przebywających korzystających ze zbiorników bezodpływowych | 259 |
| Liczba czasowych przebywających korzystających z przydomowych oczyszczalni ścieków | 63 |
| Liczba zainstalowanych zbiorników bezodpływowych [szt.] | 72 |
| Liczba przydomowych oczyszczalni ścieków [szt.] | 21 |
| Opis: W Gminach Stegna i Sztutowo prowadzi się ewidencję zbiorników bezodpływowych oraz przydomowych oczyszczalni ścieków, kontrole do tej pory nie były prowadzone. | |

4. Strefy ochronne ujęć wody, zawierające oznaczenie aktów prawa miejscowego lub decyzji ustanawiających te strefy oraz zakazy, nakazy i ograniczenia obowiązujące na tych terenach

| Strefa ochronna ujęcia wody | Oznaczenie aktów prawa miejscowego lub decyzji ustanawiających strefę ochronną ujęcia wody oraz zakazy, nakazy i ograniczenia obowiązujące na tym terenie |
|--|---|
| --- | --- |
| --- | --- |
| --- | --- |
| Opis: Na terenie aglomeracji nie wyznaczono strefy ochronnej ujęcia wody. | |

5. Obszary ochronne zbiorników wód śródlądowych zawierające oznaczenie aktów prawa miejscowego ustanawiających te obszary oraz zakazy, nakazy i ograniczenia obowiązujące na tych obszarach

- Na terenie aglomeracji nie wyznaczono obszaru ochronnego zbiornika wód śródlądowych.

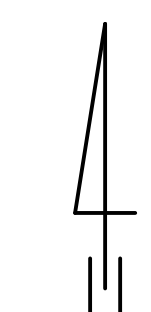
6. Formy ochrony przyrody, o których mowa w art. 6 ustawy z dnia 16 kwietnia 2004 r. o ochronie przyrody, zawierające nazwę formy ochrony przyrody oraz tytuł i miejsce ogłoszenia aktu prawnego tworzącego, ustanawiającego albo wyznaczającego formę ochrony przyrody oraz informacje o obszarach mających znaczenie dla Wspólnoty znajdujących się na liście, o której mowa w art. 27 ust. 1 tej ustawy

| Forma ochrony przyrody | Tytuł i miejsce ogłoszenia aktu prawnego tworzącego, ustanawiającego albo wyznaczającego formę ochrony przyrody oraz informacje o obszarach mających znaczenie dla Wspólnoty znajdujących się na liście, o której mowa w art. 27 ust. 1 tej ustawy |
|--|--|
| Park Krajobrazowy „Mierzeja Wiślana” | Akt powołujący: Uchwała Nr VI/51/85 Wojewódzkiej Rady Narodowej w Elblągu z dnia 26.04.1985 r. |
| Obszar Chronionego Krajobrazu Rzek Szkarpany i Tugi | Akt powołujący: Uchwała Nr VI/51/85 Wojewódzkiej Rady Narodowej w Elblągu z dnia 26.04.1985 r. |
| Obszar Natura 2000 (obecnie: ważny dla Wspólnoty, docelowo: siedliskowy) Zalew Wiślany i Mierzeja Wiślana PLH280007 | Akt powołujący: Decyzja Komisji z dnia 13 listopada 2007 r. przyjmująca, na mocy dyrektywy Rady 92/43/EWG |
| Obszar Natura 2000 (ptasi) Zalew Wiślany PLB280010 | Akt powołujący: Rozporządzenie Ministra Środowiska z dnia 21.07.2004 r. (Dziennik Urzędowy nr Dz.U.04.229.2313 z dnia 21 października 2004 r.) |
| <p>Opis:</p> <p>a) Park Krajobrazowy „Mierzeja Wiślana” Akt powołujący: Uchwała Nr VI/51/85 Wojewódzkiej Rady Narodowej w Elblągu z dnia 26.04.1985 r. w sprawie utworzenia parków krajobrazowych oraz obszaru krajobrazu chronionego na terenie województwa elbląskiego (Dz. Urz. Woj. Elbląskiego z 1985 r. Nr 10, poz. 60).</p> <p>Akty obowiązujące: Uchwała Nr 148/VII/11 Sejmiku Województwa Pomorskiego z dnia 27 kwietnia 2011 r. w sprawie Parku Krajobrazowego "Mierzeja Wiślana". (Dz. Urz. Woj. Pom. 2011 Nr 66 poz. 1463) częściowo zmieniona Uchwałą Sejmiku Województwa Pomorskiego z dnia 25 lipca 2016 r. o zmianie uchwały Sejmiku Województwa Pomorskiego w sprawie Parku Krajobrazowego „Mierzeja Wiślana”. (Dz. Urz. Woj. Pom. 2016 r. poz. 2944).</p> <p>b) Obszar Chronionego Krajobrazu Rzek Szkarpany i Tugi Akt powołujący: Uchwała Nr VI/51/85 Wojewódzkiej Rady Narodowej w Elblągu z dnia 26.04.1985 r. w sprawie utworzenia parków krajobrazowych oraz obszaru krajobrazu chronionego na terenie województwa elbląskiego (Dz. Urz. Woj. Elbląskiego z 1985 r. Nr 10, poz. 60).</p> <p>Akt zmieniający nazwę obszaru i powierzchnię: Uchwała nr 114/IX/19 Sejmiku Województwa Pomorskiego z dnia 27 maja 2019 r. w sprawie Obszaru Chronionego Krajobrazu Rzek Szkarpany i Tugi (Dz. Urz. Woj. Pom. z 2019 r. poz. 2958) częściowo zmieniona Uchwałą Sejmiku Województwa Pomorskiego nr 245/XIX/20 z dnia 24 lutego 2020 r. w sprawie Obszaru Chronionego Krajobrazu Rzek Szkarpany i Tugi (Dz. Urz. Woj. Pom. z 2020 r. poz. 1624).</p> <p>c) Obszar Natura 2000 (obecnie: ważny dla Wspólnoty, docelowo: siedliskowy) Zalew Wiślany i Mierzeja Wiślana PLH280007 Akt powołujący: Decyzja Komisji z dnia 13 listopada 2007 r. przyjmująca, na mocy dyrektywy Rady 92/43/EWG, pierwszy zaktualizowany wykaz terenów mających znaczenie dla Wspólnoty, składających się na kontynentalny region biogeograficzny (notyfikowana jako dokument C(2007)5043)(2008/25/WE) – Dziennik Urzędowy Unii Europejskiej L 12 str.383 z dnia 15 stycznia 2008 r. Data wyznaczenia w Polsce: 2008-02-05</p> <p>d) Obszar Natura 2000 (ptasi) Zalew Wiślany PLB280010 Akt powołujący: Rozporządzenie Ministra Środowiska z dnia 21.07.2004 r. w sprawie obszarów specjalnej ochrony ptaków Natura 2000 (Dziennik Urzędowy nr Dz.U.04.229.2313 z dnia 21 października 2004 r.).</p> <p>Akt obowiązujący: Rozporządzenie Ministra Środowiska z dnia 12 stycznia 2011 r. w sprawie obszarów specjalnej ochrony ptaków (Dz. U. 2011, Nr. 25 poz. 133).</p> | |

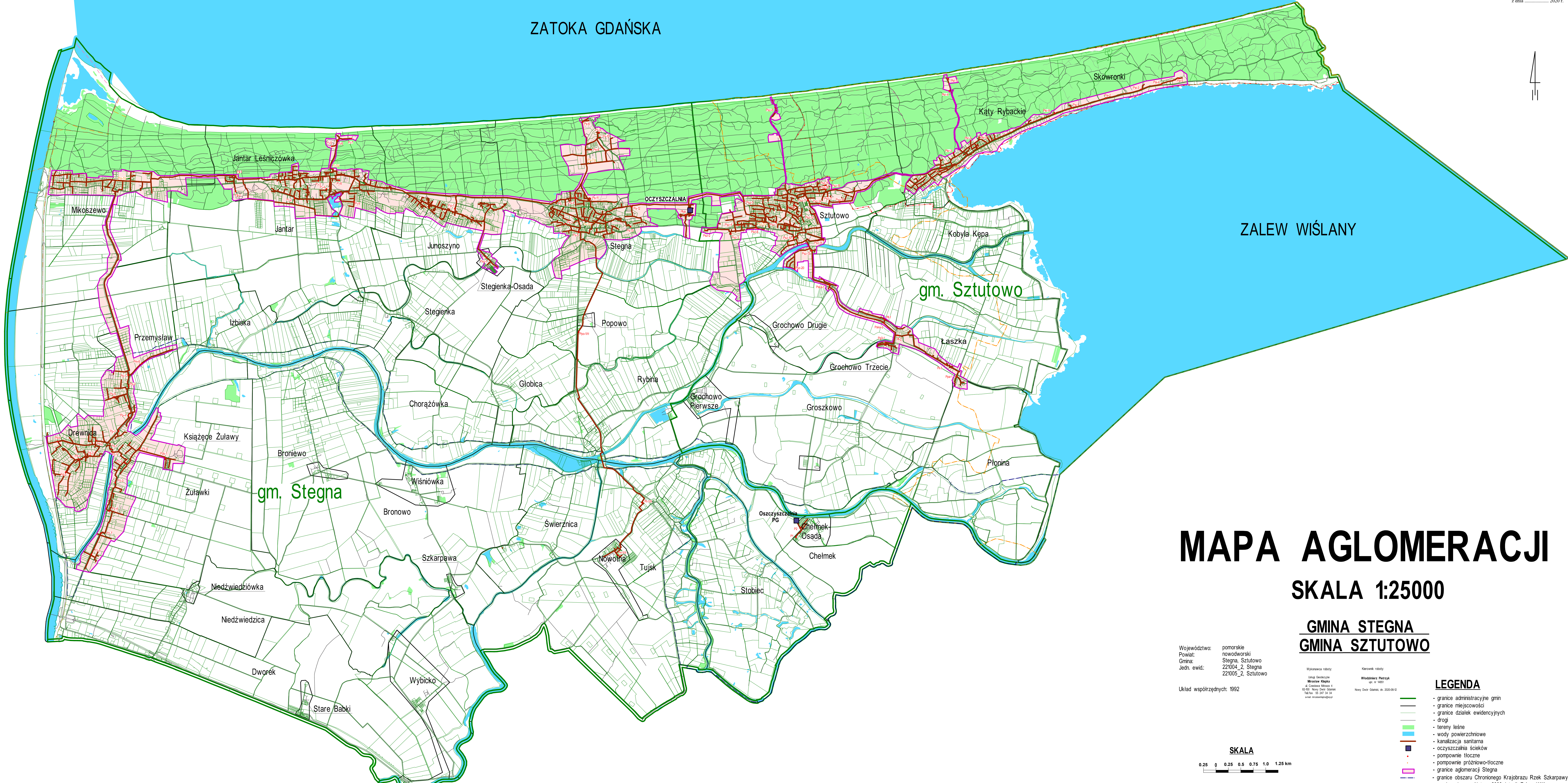
Wykaz dokumentów stanowiących podstawę do wyznaczania obszaru i granic aglomeracji zgodnie z § 3 ust. 1 ww. rozporządzenia Ministra Gospodarki Morskiej i Żeglugi Śródlądowej z dnia 27 lipca 2018 r. w sprawie sposobu wyznaczenia obszarów i granic aglomeracji (Dz. U. z 2018 poz. 1586)

| Wyszczególnienie | NIE | TAK |
|---|------------|------------|
| Studium uwarunkowań i kierunków zagospodarowania przestrzennego gminy | | X |
| Miejscowe plany zagospodarowania przestrzennego | | X |
| Ramowe studium uwarunkowań i kierunków zagospodarowania przestrzennego związku metropolitalnego | | |
| Decyzje o warunkach zabudowy i zagospodarowania terenu | | |
| Decyzje o ustaleniu lokalizacji inwestycji celu publicznego | | X |
| Pozwolenia na budowę w zakresie gospodarki wodnej - Budowa sieci kanalizacji sanitarnej w Jantarze – decyzja nr 328/2019 z dnia 30.09.2019 | | X |
| Zgłoszenia budowy, budowli oraz obiektów liniowych w zakresie gospodarki wodnej | | |
| Wieloletnie plany rozwoju i modernizacji urządzeń wodociągowych i urządzeń kanalizacyjnych, o których mowa w art. 21 ust. 1 ustawy z dnia 7 czerwca 2001 r. o zbiorowym zaopatrzeniu w wodę i zbiorowym odprowadzaniu ścieków; - Wieloletnie plany rozwoju i modernizacji urządzeń kanalizacyjnych 2018 - 2022 | | X |
| Pogramy funkcjonalno-użytkowe, o których mowa w art. 31 ust. 2 ustawy z dnia 29 stycznia 2004 r. – Prawo zamówień publicznych (t.j. Dz. U. z 2020 r. poz. 288 z późn. zm.) | | |

ZATOKA GDAŃSKA



ZALEW WIŚLANY



MAPA AGLOMERACJI

SKALA 1:25000


GMINA STEGNA
GMINA SZTUTOWO

Województwo: pomorskie
Powiat: nowodworski
Gmina: Stegna, Sztutowo
Jedn. ewid.: 221004_2, Stegna
221005_2, Sztutowo

Układ współrzędnych: 1992

Wykonanie robót:
Urząd Geodezyjny
Mieszko Kłapska
ul. Główna 100A, 8
83-100, Nowy Dwór Gdański
Tel: 58 25 12 31 31
www.geodesja24polska.pl

Kierownik robót:
Włodzisław Pietrzyk
ipr. nr 14831
Nowy Dwór Gdański, dn. 2020-09-02



LEGENDA

- granice administracyjne gmin
- granice miejscowości
- granice działek ewidencyjnych
- drogi
- tereny leśne
- wody powierzchniowe
- kanalizacja sanitarna
- oczyszczalnia ścieków
- pompownie tłoczne
- pompownie próżniowo-tłoczne
- granice aglomeracji Stegna
- granice obszaru Chronionego Krajobrazu Rzek Sżkarpawy i Tugi
- granice obszaru Natura 2000 (ptasi) Zalew Wiślany
- granice obszaru Natura 2000 (siedliskowy) Zalew Wiślany i Mierzeja Wiślana
- granice parku krajobrazowego "Mierzeja Wiślana"
- granice rezerwatów

Uzasadnienie

1. Przedmiot regulacji i podstawy prawne

W myśl art. 87 ust. 1, 2 i 3 ustawy z dnia 20 lipca 2017 r. Prawo wodne (Dz. U. z 2020 r. poz. 310, 284, 695, 782, 875 i 1378) wyznaczenie aglomeracji następuje w drodze uchwały rady gminy będącej aktem prawa miejscowego.

W związku z wejściem w życie ustawy z dnia 20 lipca 2017 r. Prawo wodne (Dz. U. z 2020 r. poz. 310, 284, 695, 782, 875 i 1378) kompetencje w zakresie wyznaczania, zmiany lub likwidacji obszarów i granic aglomeracji przejęły samorzady gminne.

2. Konsultacje wymagane przepisami prawa

Na podstawie art. 87 ust. 1 i 4 ustawy z dnia 20 lipca 2017 r. Prawo wodne (Dz. U. z 2020 r. poz. 310, 284, 695, 782, 875 i 1378) oraz art. 18 ust. 2 pkt 15 ustawy z dnia 8 marca 1990 r. o samorządzie gminnym (Dz. U. z 2020 r. poz. 713 i 1378) gminy zainteresowane wyznaczeniem aglomeracji przygotowują projekt uchwały wyznaczającej aglomerację, który podlega uzgodnieniu przez wójta, burmistrza lub prezydenta miasta z Państwowym Gospodarstwem Wodnym Wody Polskie, a w zakresie obszarów objętych przynajmniej jedną formą ochrony z właściwym regionalnym dyrektorem ochrony środowiska.

Pismem z dnia 25.09.2020 r. wystąpiono do Państwowego Gospodarstwa Wodnego Wody Polskie, Dyrektora Zarządu Zlewni Wód Polskich w Elblągu z wnioskiem o uzgodnienie projektu uchwały wyznaczenia obszaru i granicy Aglomeracji Stegna. (wraz z załącznikami).

Dyrektor Zarządu Zlewni Wód Polskich w Elblągu pismem z dnia 05.10.2020 r. znak GD.ZZŚ.2.4032.5m.2020.PK wezwał Wójta do złożenia wyjaśnień oraz uzupełnienia projektu uchwały Rady Gminy Stegna w sprawie wyznaczenia obszaru i granic aglomeracji Stegna, w zakresie przedstawionym w niniejszym piśmie.

Pismem znak IGPN-I.630.3.2020 z dnia 14.10.2020 r. Wójt Gminy Stegna przesłał do Dyrektora Zarządu Zlewni Wód Polskich w Elblągu pismo zawierające odpowiedzi na ww. wezwanie.

Po zapoznaniu się z przedłożoną dokumentacją Dyrektor Zarządu Zlewni Wód Polskich w Elblągu, Państwowego Gospodarstwa Wodnego Wody Polskie, postanowieniem z dnia 27 października 2020 r., znak GD.ZZŚ.2.4032.5m.2020.PK uzgodnił projekt uchwały w sprawie wyznaczenia obszaru i granicy Aglomeracji Stegna (wraz z załącznikiem).

Pismem z dnia 14.10.2020 r. wystąpiono do Regionalnego Dyrektora Ochrony Środowiska w Gdańsku z wnioskiem o uzgodnienie projektu uchwały wyznaczenia obszaru i granicy Aglomeracji Stegna (wraz z załącznikami).

Po zapoznaniu się z przedłożoną dokumentacją Regionalny Dyrektor Ochrony Środowiska w Gdańsku, postanowieniem z dnia 21 października 2020 r., znak RDOŚ-Gd-WOO.4221.03.23.2020.AJM.1 uzgodnił projekt uchwały w sprawie wyznaczenia obszaru i granicy Aglomeracji Stegna (wraz z załącznikiem) w zakresie ochrony przyrody i obszarów Natura 2000.

3. Uzasadnienie merytoryczne

Zgodnie z art. 87 wyżej przywołanej ustawy aglomeracja wyznaczana jest w drodze uchwały, będącej aktem prawa miejscowego, przez radę gminy. Jeżeli aglomeracja ma obejmować tereny położone w dwóch lub więcej gminach, właściwa do wyznaczenia aglomeracji jest rada gminy o największej równoważnej liczbie mieszkańców RLM. W celu wyznaczenia aglomeracji, która obejmuje swoim zasięgiem więcej niż jedną gminę, zainteresowane gminy podpisują porozumienie. Obecny obszar aglomeracji Stegna obejmujący tereny zlokalizowane na terenie gminy Stegna oraz gminy Sztutowo, został wyznaczony Rozporządzeniem Nr 31/06 Wojewody Pomorskiego z dnia 19 stycznia 2006 r. w sprawie wyznaczenia aglomeracji Stegna w powiecie nowodworskim, z oczyszczalnią ścieków w Stegnie.

W związku z powyższym w celu wyznaczenia obszaru i granic aglomeracji Stegna położonego na terenie gminy Stegna oraz Sztutowo dnia 8 września 2020 r. pomiędzy gminą Stegna i Sztutowo zostało zawarte, porozumienie międzygminne dotyczące współdziałania gmin wchodzących w skład aglomeracji Stegna przy realizacji zadania polegającego na aktualizacji obszaru i granic aglomeracji Stegna.

W wyniku przeprowadzonej analizy w stosunku do obecnie obowiązującej aglomeracji nastąpiły zmiany w granicach aglomeracji oraz została zweryfikowana wielkość aglomeracji wyrażona w równoważnej

liczbie mieszkańców RLM.

Podstawę do wyznaczania obszaru i granic aglomeracji zgodnie z § 3 ust. 1 ww. rozporządzenia Ministra Gospodarki Morskiej i Żeglugi Śródlądowej z dnia 27 lipca 2018 r. w sprawie sposobu wyznaczenia obszarów i granic aglomeracji (Dz. U. z 2018 poz. 1586) stanowiły:

- Studium uwarunkowań i kierunków zagospodarowania przestrzennego gminy Stegna oraz gminy Sztutowo,

- Miejscowe plany zagospodarowania przestrzennego,
- Decyzje o ustaleniu lokalizacji inwestycji celu publicznego,
- Pozwolenia na budowę w zakresie gospodarki wodnej,
- Wieloletnie plany rozwoju i modernizacji urządzeń kanalizacyjnych.

W skład aglomeracji zostały włączone tereny, na których istniejące zaludnienie lub działalność gospodarcza są wystarczająco skoncentrowane, aby ścieki były zbierane i przekazywane do oczyszczalni ścieków. W skład aglomeracji wchodzi już skanalizowane oraz tereny przeznaczone do skanalizowania, na których budowa sieci zbiorczej jest uzasadniona finansowo i technicznie.

4.Ocena skutków regulacji

Uchwała nie powoduje żadnych skutków finansowych dla budżetu Gmin.