

Projekt

z dnia 7 marca 2019 r.

Zatwierdzony przez

**UCHWAŁA NR
RADY GMINY STEGNA**

z dnia 2019 r.

w sprawie określenia wykazu kąpielisk na terenie Gminy Stegna w roku 2019

Na podstawie art. 18 ust. 2 pkt 15 ustawy z dnia 8 marca 1990 r. o samorządzie gminnym (Dz. U. z 2018 r. poz. 994,1000,1349,1432 i 2500) w zw. z art. 16 pkt 22 oraz art. 37 ust.1 i 2 ustawy z dnia 20 lipca 2017 r. Prawo wodne (Dz. U. z 2018 r., poz.2268 i z 2019 r. poz. 125), po podaniu do publicznej wiadomości treści projektu uchwały oraz po zaopiniowaniu treści projektu uchwały przez Państwowe Gospodarstwo Wodne Wody Polskie, Państwowego Powiatowego Inspektora Sanitarnego w Nowym Dworze Gdańskim, Dyrektora Urzędu Morskiego w Gdyni, Pomorskiego Wojewódzkiego Inspektora Ochrony Środowiska w Gdańsku, Rada Gminy Stegna uchwała, co następuje:

§ 1.

1. Określa się wykaz kąpielisk na terenie Gminy Stegna w roku 2019 obejmujący cztery kąpieliska strzeżone.
2. Kąpieliska zlokalizowane będą w Stegnie, Jantarze oraz w Mikoszewie i obejmować będą odcinki:
 - 1) Kąpielisko Stegna I od km 37,775 do km 37,875 brzegu morskiego od zejścia nr 69 przy ul. Lipowej na odcinku 100 m wzdłuż linii brzegowej w kierunku wschodnim w stronę miejscowości Sztutowo, o wymiarach 100m x 50m określone współrzędnymi geograficznymi:
 - początek kąpieliska:** N:54°20'49,3511", E:19°06'38,0368"; N:54°20'49,6215", E:19°06'43,5534"
 - koniec kąpieliska:** N:54°20'50,9640", E:19°06'37,8342"; N:54°20'51,2342, E:19°06'43,3504",którego obszar wskazany jest w załączniku nr 1 do niniejszej uchwały. Kąpielisko będzie czynne codziennie w godz. 9⁰⁰- 17⁰⁰ w terminie od 1 lipca do 31 sierpnia.
 - 2) Kąpielisko Stegna II od km 37,400 do km 37,600 brzegu morskiego przy zejściu nr 67 od ul. Morskiej na odcinku 200 m wzdłuż linii brzegowej w kierunku wschodnim w stronę miejscowości Sztutowo, o wymiarach 200m x 50m określone współrzędnymi geograficznymi:
 - początek kąpieliska:** N:54°20'50,8126", E:19°07'03,9583"; N:54°20'50,1684", E:19°06'52,9413"
 - koniec kąpieliska:** N:54°20'51,7698", E:19°06'52,5562"; N:54°20'52,4133, E:19°07'03,5638",którego obszar wskazany jest w załączniku nr 2 do niniejszej uchwały. Kąpielisko będzie czynne codziennie w godz. 9⁰⁰- 17⁰⁰ w terminie od 22 czerwca do 1 września.
 - 3) Kąpielisko Jantar od km 42,250 do km 42,450 brzegu morskiego i działki lądowej 1/10 obręb geodezyjny Stegna zlokalizowanego w Jantarze przy zejściu nr 79 na wysokości Ośrodka Wczasowego „Jantar” w Jantarze w kierunku wschodnim w stronę miejscowości Stegna, o wymiarach 200m x 50m określone współrzędnymi geograficznymi:
 - początek kąpieliska:** N:54°20'41,1394", E:19°02'30,6812"; N: 54°20'40,7178", E:19°02'19,6317"
 - koniec kąpieliska:** N:54°20'42,3282", E:19°02'19,3805"; N:54°20'42,7497", E:19°02'30,4288",którego obszar wskazany jest w załączniku nr 3 do niniejszej uchwały. Kąpielisko będzie czynne codziennie w godz. 9⁰⁰- 17⁰⁰ w terminie od 22 czerwca do 1 września.

4) Kąpielisko Mikoszewo od km 46,900 do km 47,000 brzegu morskiego i działki lądowej 1/4 obręb geodezyjny Stegna w miejscowości Mikoszewo, gm. Stegna przy zejściu nr 89 na wysokości parkingu leśnego w Mikoszewie na odcinku 100m w kierunku wschodnim w stronę miejscowości Jantar, o wymiarach 100m x 50m określone współrzędnymi geograficznymi:

--**początek kąpieliska:** N:54°20'54,1177", E:18°58'24,5694"; N: 54°20'55,8153", E:18°58'19,8565"

--**koniec kąpieliska:** N:54°20'57,1918", E:18°58'21,3093"; N:54°20'55,4943", E:18°58'26,0217", którego obszar wskazany jest w załączniku nr 4 do niniejszej uchwały. Kąpielisko będzie czynne codziennie w godz. 9⁰⁰- 17⁰⁰ w terminie od 22 czerwca do 31 sierpnia.

§ 2.

W roku 2019 sezon kąpielowy na terenie Gminy Stegna trwać będzie od 22 czerwca 2019 r. do 1 września 2019 r.

§ 3.

Wykonanie uchwały powierza się Wójtowi Gminy Stegna.

§ 4.

Uchwała wchodzi w życie po upływie 14 dni od dnia publikacji w Dzienniku Urzędowym Województwa Pomorskiego.

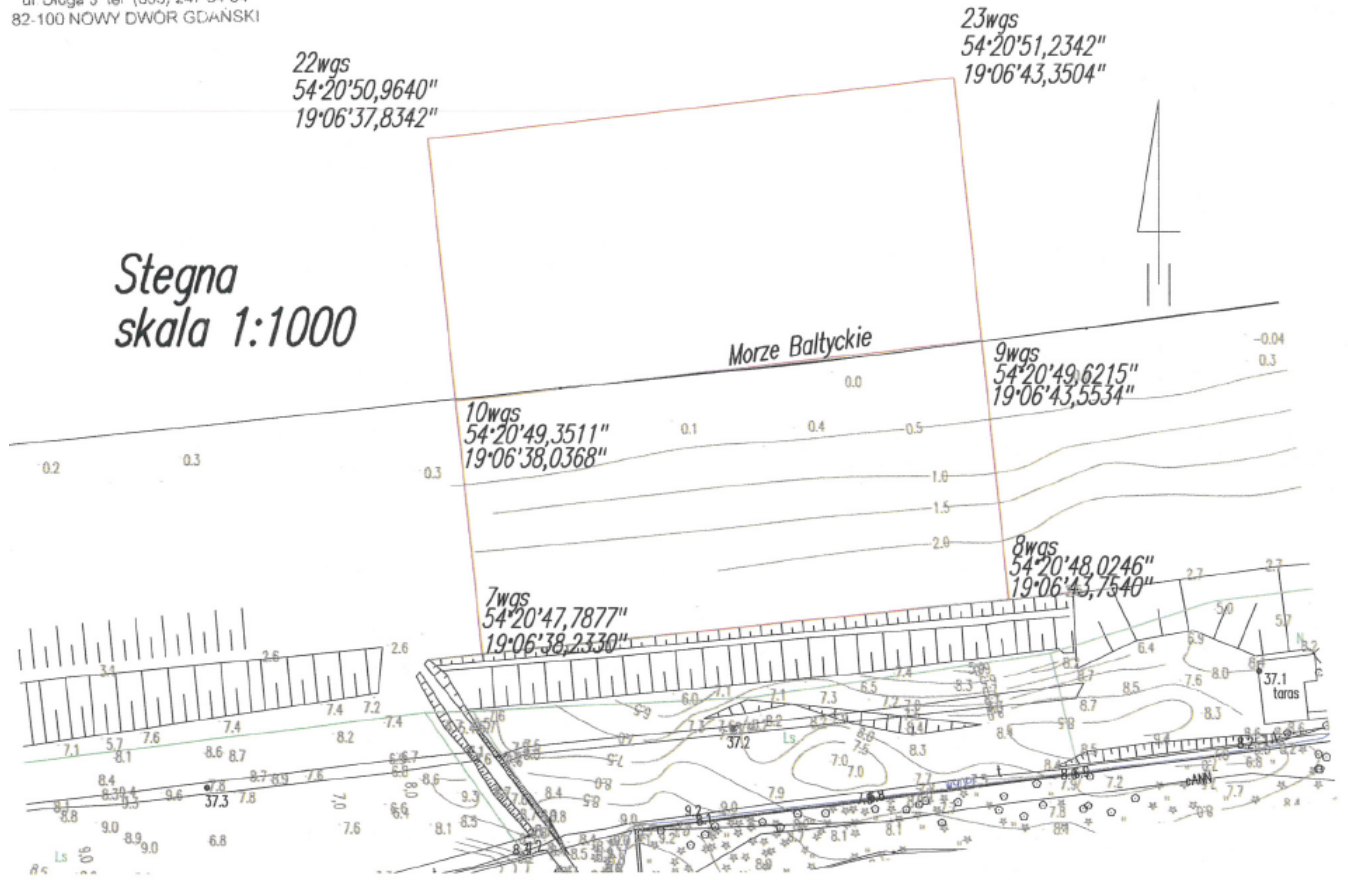
Załącznik Nr 1 do Uchwały Nr

Rady Gminy Stegna

z dnia.....2019 r.

Kapielisko Stegna I

170240986
USŁUGI GEODEZYJNE
Miroslaw Klepka
ul. Długa 3 tel (055) 247 34 34
82-100 NOWY DWÓR GDYŃSKI

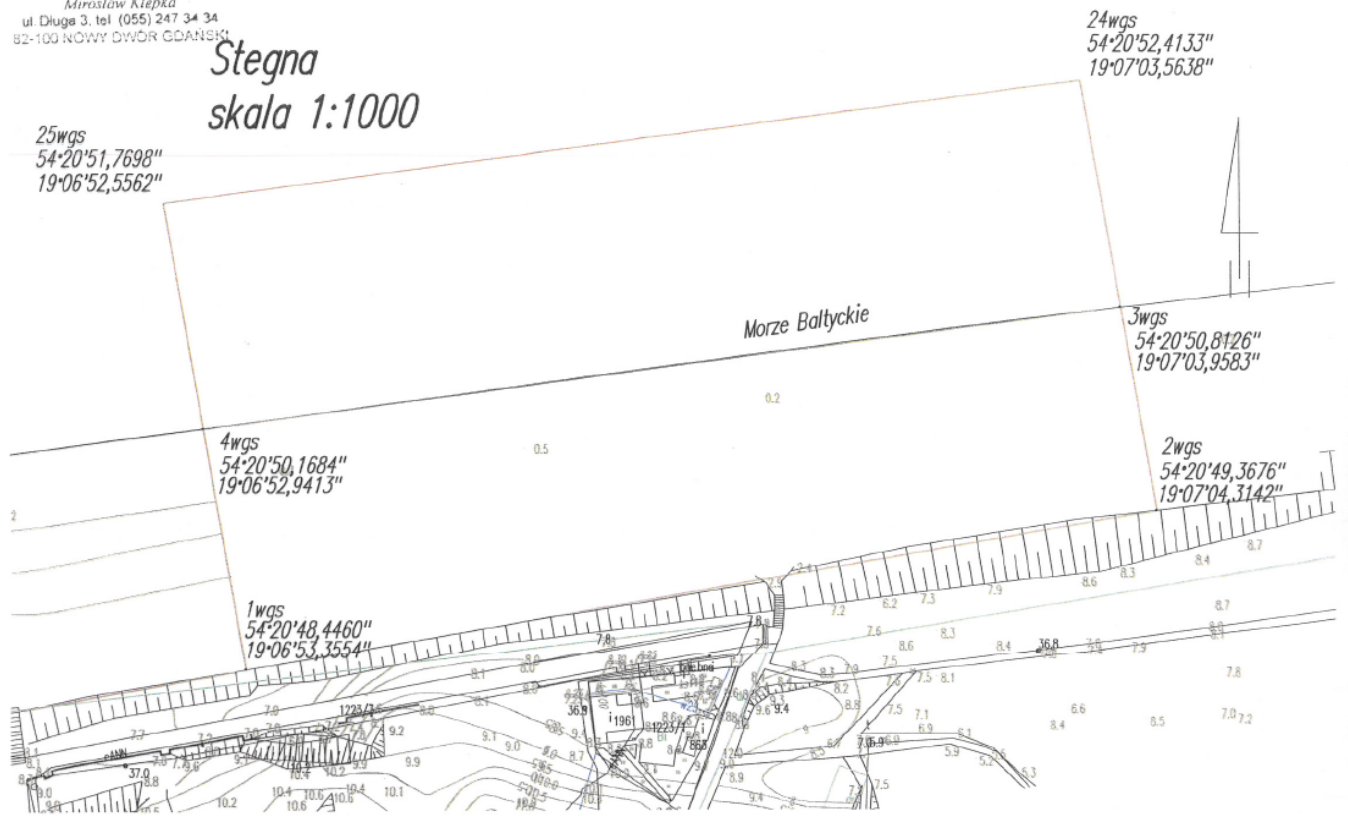


Załącznik Nr 2 do Uchwały Nr
Rady Gminy Stegna
z dnia.....2019 r.

Kapielisko Stegna II

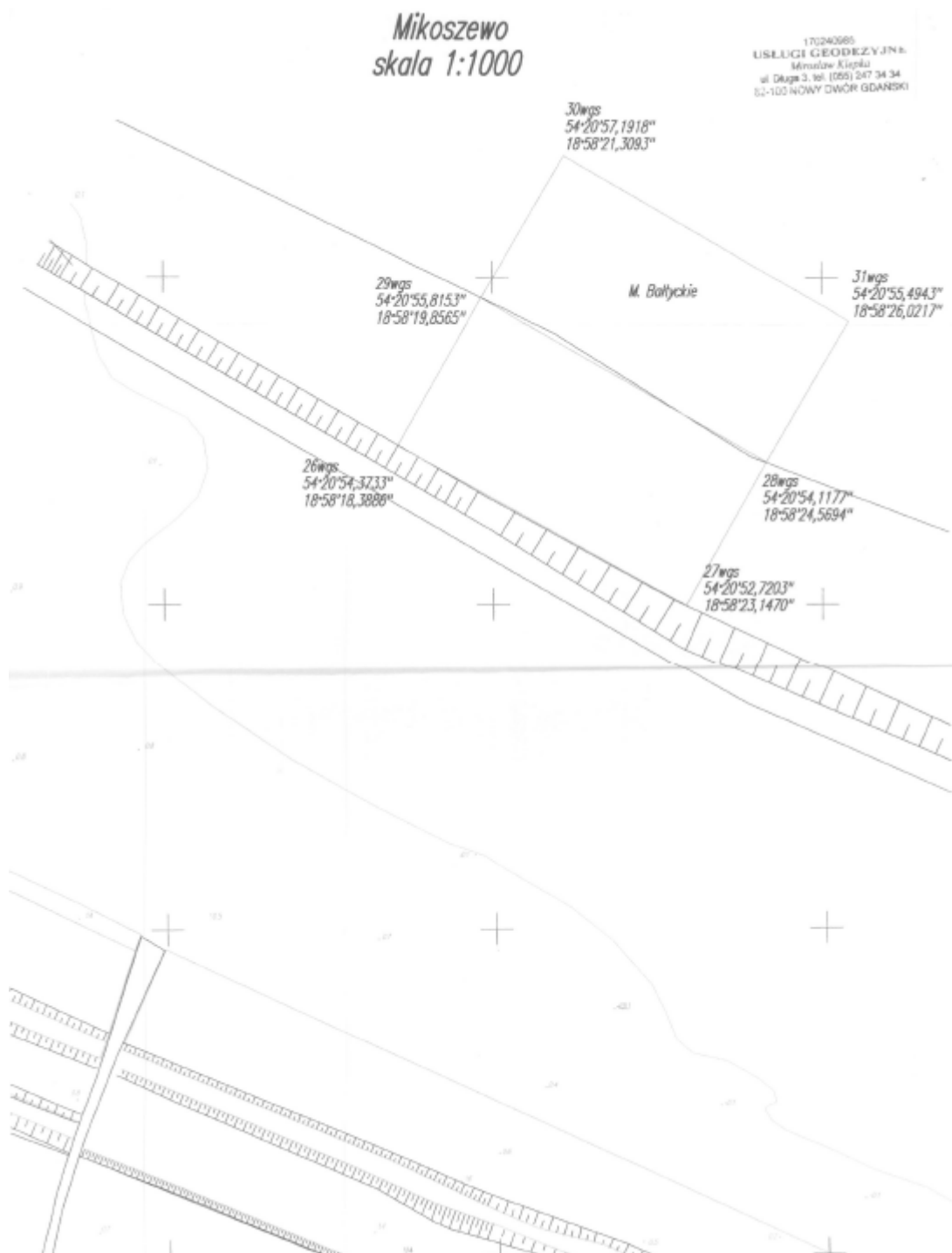
170240985
USŁUGI GEODEZYJNE
Miroslaw Klepka
ul. Długa 3, tel (055) 247 34 34
82-100 NOWY DWÓR GDANSKI

Stegna
skala 1:1000



Załącznik Nr 4 do Uchwały Nr
Rady Gminy Stegna
z dnia.....2019 r.

Kąpielisko Mikoszewo



Uzasadnienie

Zgodnie art. 37 ust.10 ustawy z dnia 20 lipca 2017 r. Prawo wodne (Dz. U. z 2018 r., poz. 2268 i z 2019 r. poz. 125) Wójt Gminy Stegna podał treść projektu uchwały do publicznej wiadomości w dniu 06 luty 2019 r. oraz wyznaczył termin zgłaszania propozycji zmian do dnia 28 lutego 2019 r. W wyznaczonym terminie do Urzędu Gminy Stegna nie wpłynęły żadne wnioski ww. przedmiocie.

Zgodnie z art. 37 ust. 12 ustawy z dnia 20 lipca 2017 r. Prawo wodne Wójt Gminy Stegna przesłał w dniu 07.02.2019 r. do Dyrektora Urzędu Morskiego w Gdyni, Państwowego Powiatowego Inspektora Sanitarnego w Nowym Dworze Gdańskim, Wojewódzkiego Inspektora Ochrony Środowiska w Gdańsku oraz do Państwowego Gospodarstwa Wodnego Wody Polskie - Regionalny Zarząd Gospodarki Wodnej w Gdańsku projekt uchwały celem wydania opinii. Zgodnie z zapisem art. 37 ust. 12 ustawy z dnia 20 lipca 2017 r. Prawo wodne ww. instytucje w terminie 14 dni wydają opinie do przedłożonego projektu uchwały. Brak opinii w tym terminie oznacza akceptację przesłanego projektu.

W wyznaczonym terminie do Urzędu Gminy Stegna wpłynęły pozytywne opinie: Dyrektora Urzędu Morskiego w Gdyni (INZ3-JF-233-29/19 z dnia 14.02.2019 r. oraz INZ3-JF-233-28/19 z dnia 14.02.2019 r.), Państwowego Gospodarstwa Wodnego Wody Polskie (GD.RZP.416.11.2019.ES z dnia 11.02.2019 r.), Państwowego Powiatowego Inspektora Sanitarnego w Nowym Dworze Gdańskim (SE.HK.30.4422.03.302.JS.2019 z dnia 13.02.2019 r.). Brak opinii Wojewódzkiego Inspektora Ochrony Środowiska w Gdańsku zgodnie z z art. 37 ust. 12 ustawy z dnia 20 lipca 2017 r. Prawo wodne uznaje się za wyrażenie pozytywnej opinii przesłanego projektu uchwały.

W związku z powyższym podjęcie uchwały uznaje się za uzasadnione.