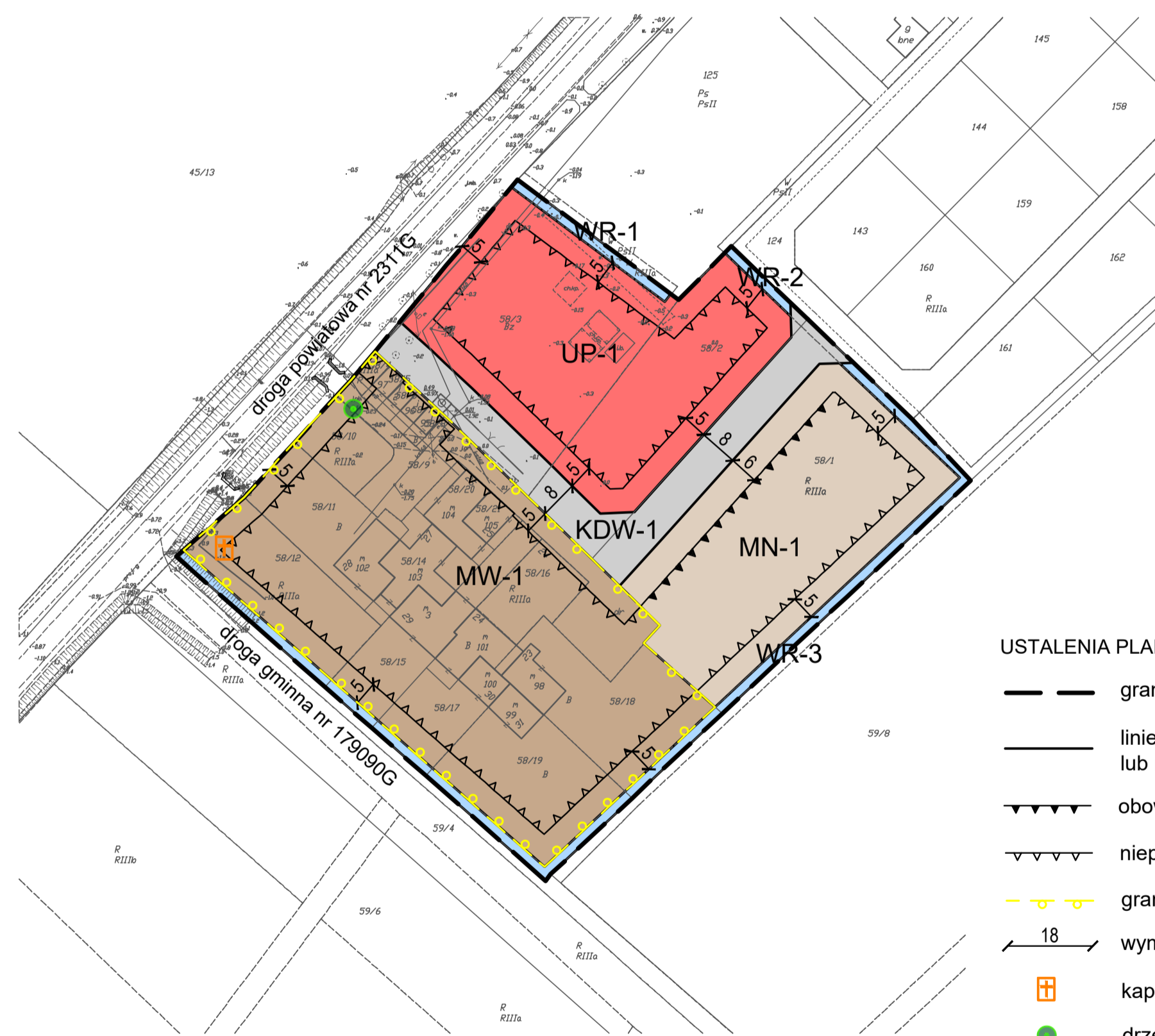
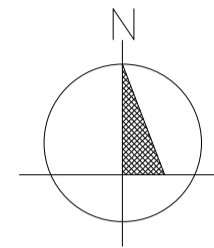




MIEJSCOWY PLANU ZAGOSPODAROWANIA PRZESTRZENNEGO DLA CZĘŚCI WSI CHEŁMEK-OSADA

ZAŁĄCZNIK NR 1 DO UCHWAŁY NR
RADY GMINY STEGNA Z DNIA

SKALA 1:1000



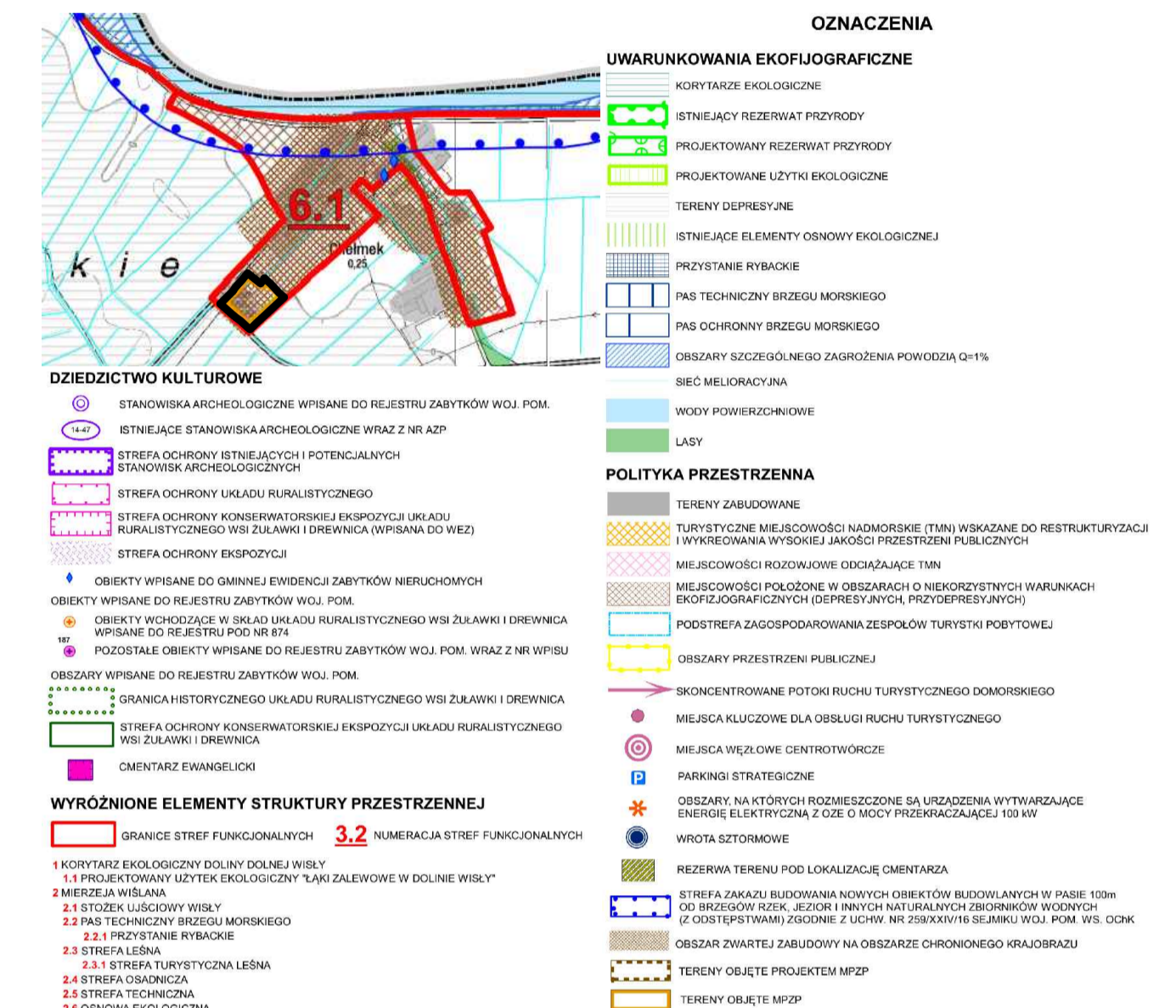
USTALENIA PLANU

- granica obszaru objętego planem miejscowym
- linie rozgraniczające tereny o różnym przeznaczeniu lub różnych zasadach zagospodarowania
- obowiązująca linia zabudowy
- nieprzekraczalne linie zabudowy
- granica obszaru rehabilitacji istniejącej zabudowy
- wymiary w metrach
- kapliczka do zachowania
- drzewo do zachowania

MN	teren zabudowy mieszkaniowej jednorodzinnej
MW	teren zabudowy mieszkaniowej wielorodzinnej
UP	teren zabudowy usług publicznych
WR	tereny rowów melioracyjnych
KDW	teren drogi wewnętrznej

WYRYS ZE ZMIANY STUDIUM UWARUNKOWAŃ I KIERUNKÓW ZAGOSPODAROWANIA PRZESTRZENNEGO GMINY STEGNA

— granica obszaru objętego planem



TYTUŁ OPRACOWANIA	MIEJSCOWY PLANU ZAGOSPODAROWANIA PRZESTRZENNEGO DLA CZĘŚCI WSI CHEŁMEK-OSADA		
ETAP II	WYŁOŻENIE DO PUBLICZNEGO WGLĄDU		
SPORZĄDZAJĄCY	WÓJT GMINY STEGNA ul. Gdańska 34 82-103 Stegna		
WYKONAWCA	INSTYTUT ROZWOJU MIAST I REGIONÓW ul. Targowa 45 03-728 Warszawa		
ZESPÓŁ AUTORSKI	mgr inż. arch. Cezary Maliszewski mgr inż. Anna Uszkur mgr inż. Justyna Wępilewska mgr inż. Agnieszka Odolecka		
DATA	08.04.2019 r.	SKALA	1:1000