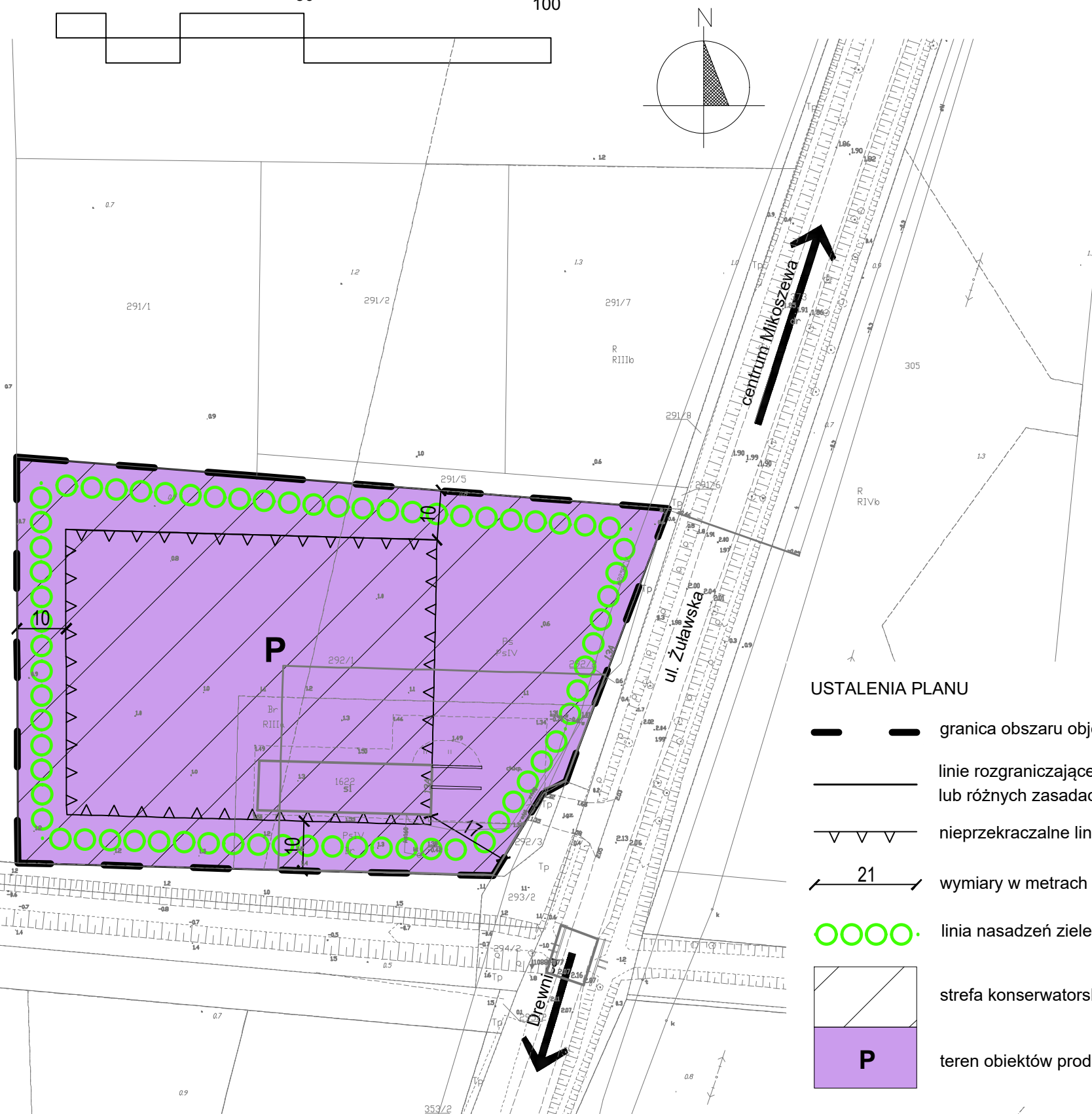
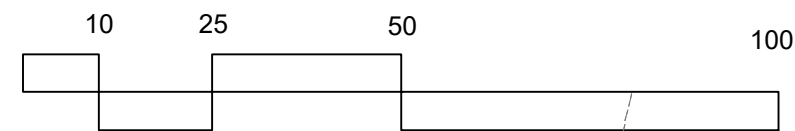




MIEJSCOWY PLAN ZAGOSPODAROWANIA PRZESTRZENNEGO DLA TERENU DZIAŁKI NR 292/1 OBRĘB MIKOSZEWO

ZAŁĄCZNIK NR 1 DO UCHWAŁY NR
RADY GMINY STEGNA Z DNIA

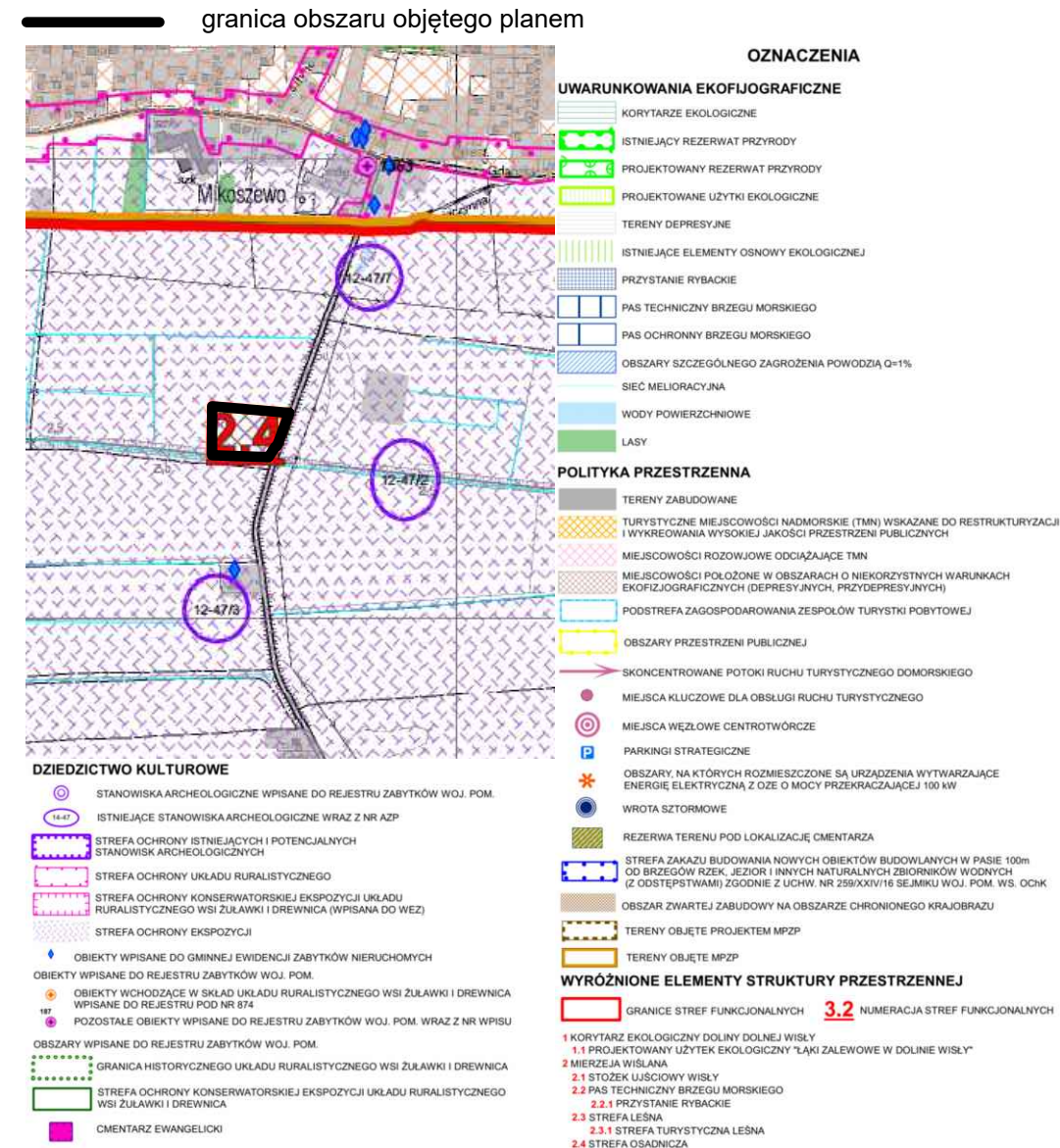
SKALA 1:1000



USTALENIA PLANU

- granica obszaru objętego planem miejscowym
- linie rozgraniczające tereny o różnym przeznaczeniu lub różnych zasadach zagospodarowania
- nieprzekraczalne linie zabudowy
- wymiary w metrach
- linia nasadzeń zieleni izolacyjnej
- strefa konserwatorska ochrony ekspozycji wsi Mikoszewa
- teren obiektów produkcyjnych i magazynów na cele produkcji spożywczej

WYRYS ZE ZMIANY STUDIUM UWARUNKOWAŃ I KIERUNKÓW ZAGOSPODAROWANIA PRZESTRZENNEGO GMINY STEGNA



TYTUŁ	MIEJSCOWY PLAN ZAGOSPODAROWANIA PRZESTRZENNEGO DLA TERENU DZIAŁKI NR 292/1 OBRĘB MIKOSZEWO	
ETAP II	WYŁOŻENIE DO PUBLICZNEGO WGLĄDU	
SPORZĄDZAJĄCY	WÓJT GMINY STEGNA ul. Gdańska 34 82-103 Stegna	
WYKONAWCA	INSTYTUT ROZWOJU MIAST I REGIONÓW ul. Targowa 45 03-728 Warszawa	
ZESPÓŁ AUTORSKI	mgr inż. arch. Cezary Maliszewski - kierujący pracami zespołu projektowego - <i>uprawnienia na podstawie art. 5 pkt 3 ustawy o planowaniu i zagospodarowaniu przestrzennym</i> mgr inż. Anna Uszkur - <i>uprawnienia urbanistyczne na podstawie art. 5 pkt 4 ustawy o planowaniu i zagospodarowaniu przestrzennym</i> mgr inż. Agnieszka Odolecka - <i>uprawnienia urbanistyczne na podstawie art. 5 pkt 4 ustawy o planowaniu i zagospodarowaniu przestrzennym</i>	
DATA	18.06.2020 r.	SKALA 1:1000