


Stegna 26.03.2015

Jolanta Kwiatkowska  
Ul. Rybacka 43  
82-103 Jantar



Wójt Gminy Stegna  
Pani Ewa Dąbska

Proszę o udzielenie informacji:

1. Jakie inwestycje zostały zgłoszone do realizacji w zakresie Master Planu do Programu Operacyjnego Infrastruktura i Środowisko. Brak wskazania inwestycji do realizacji wyklucza gminę z możliwości ubiegania się o środki w ramach Regionalnego Programu Operacyjnego dla woj. Pomorskiego.
2. W czasie Walnego Zebrania Stowarzyszenia Żuławy były prezentowane przez Dyrektora Chejmanowskiego informacje dotyczące wycen oraz sytuacji mieszkańców Starych Babek. Jak przedstawiają się wyceny dla mieszkańców, jakie są propozycje i działania w tym zakresie.
3. Obecnie trwają prace nad strategią Gdańskiego Obszaru Metropolitalnego, czy Gmina uczestniczy w tych działaniach i jakie są uwagi, przedsięwzięcia zgłoszone przez Gminę Stegna.
4. Powstała koncepcja zagospodarowania rekreacyjno-turystycznego dla obszaru LKP lasy Elbląsko – Żuławskie, czy Gmina planuje jakieś działania w tym zakresie, jeśli tak to jakie, i czy prowadzone są rozmowy z partnerami samorządowymi z Mierzei Wiślanej.
5. Gmina zawiązała partnerstwo uczestnicząc w powołaniu Żuławskiego Obszaru Funkcjonalnego. Jaki jest pomysł na to partnerstwo i jakie zadania Gmina planuje realizować w tym partnerstwie. Jakie są główne kierunki rozwoju tego partnerstwa.
6. Kiedy rozpoczną się prace związane ze sprzątnięciem pozimowym ulic oraz bulwarów nadmorskich.
7. Mieszkańcy Jantaru wnoszą o zakup Internetu aby mogły działać zamontowane kamery na plaży. Problem ten był poruszany na zebraniu wiejskim w Jantarze. Co w tym zakresie zrobiono. Kiedy zostanie dostarczony Internet do tych kamer.

Z Pochowaniem  
J. Kwiatkowska



# WÓJT GMINY STEGNA

Stegna, 13.04.2015 r.

ORG-RG.0003.10.2015

*Sz. P.*

*Jolanta Kwiatkowska*

*Przewodnicząca Rady Gminy Stegna*

W odpowiedzi na Pani interpelacje z dnia 26 marca 2015r., uprzejmie informuję, co następuje :

## **Ad. 1.**

Dla potrzeb tworzenia Master Planu dla Dyrektywy 91/271/EWG, w ramach której będzie możliwość ubiegania się o przyznanie środków dla dofinansowania inwestycji w ramach aglomeracji z Programów Operacyjnych w przyszłej perspektywie, zostały zgłoszone niżej wymienione inwestycje:

1. Budowa sieci kanalizacji sanitarnej w miejscowości Junoszyno.
2. Budowa sieci kanalizacji sanitarnej grawitacyjno-tłocznej z przyłączami i przepompowniami w miejscowości Mikoszewo.
3. Budowa kolektora tłoczego wraz z przepompowniami w miejscowości Jantar.
- 4 Budowa kanalizacji sanitarnej tłoczno grawitacyjnej w Stegnie.

W ramach Master Planu mogą być wykazywane działania inwestycyjne na obszarach, które są objęte istniejącymi aglomeracjami. W ubiegłym roku można było dokonać zmian w aglomeracji, jednakże tego nie uczyniono.

Obecność w Master Planie nie decyduje jednak o przyznaniu dofinansowania, dlatego też trzeba zwrócić uwagę, że w przypadku nie uzyskania dofinansowania zgłoszone inwestycje będą musiały zostać zrealizowane ze środków własnych gminy.

## **Ad. 2.**

Dnia 2 kwietnia 2015 r. zostało wysłane pismo do Generalnej Dyrekcji Dróg Krajowych i Autostrad Oddział w Gdańsku ul. Subisława 5, 80-354 Gdańsk z zapytaniem o informacje prezentowane przez Pana Waldemara Chejmanowskiego podczas Walnego Zebrania Członków Stowarzyszenia Żuławy dotyczące wycen nieruchomości oraz sytuację

mieszkańców miejscowości Starych Babek, których budynki zlokalizowane w liniach rozgraniczających projektowanej drogi zostały przeznaczone do wyburzenia.  
Po otrzymaniu informacji przekazana zostanie pisemna odpowiedź.

### Ad. 3.

Gmina Stegna jako członek GOM czynnie uczestniczy w pracach na Strategią Rozwoju OM 2030. W połowie 2014 roku GOM podpisał umowę z podmiotem wykonującym dokument. Od początku Gmina współpracowała z wykonawcą strategii. Pracownicy Urzędu Gminy przekazywali między innymi za pomocą ankiet dane dotyczące diagnozy obszaru oraz biorą udział w wybranych warsztatach. Postępy w przygotowaniu strategii oraz wypracowane elementy są na bieżąco publikowane na stronie internetowej projektu i podlegają szczegółowej analizie dotyczącej wpływu na obszar Gminy Stegna.

Gmina Stegna nie wносиła uwag i zastrzeżeń do obecnie wypracowanych metropolitalnych polityk rozwojowych oraz systemu ewaluacji i monitoringu wdrażania a także określenia celów głównych i operacyjnych, formy współpracy oraz podmiotów odpowiedzialnych za określone działania.

Formuła prac nad Strategią Rozwoju OM 2030 jest otwarta i nic nie stało na przeszkodzie aby przedstawiciele organu stanowiącego zgłaszali swoje uwagi do tworzonego dokumentu strategicznego.

Dla uściślenia przekazujemy wykaz osób oddelegowanych przez Panią do prac w komisjach GOM w roku 2014. Informacje o pracach poszczególnych komisji GOM znajdują się na stronach internetowych stowarzyszenia.

Lp.	Komisja	Imię i Nazwisko
1.	Komisja GOM ds. administracji i finansów	Dorota Witkowska – Skarbnik Elżbieta Zych - Sekretarz
2.	Komisja GOM ds. rozwoju gospodarczego	Waldemar Cieśluk Rafał Tokarski
3.	Komisja GOM ds. infrastruktury i środowiska	Artur Kozłowski Ewelina Charkiewicz
4.	Komisja GOM ds. rozwoju społecznego	Katarzyna Maćkowska Lucyna Gręda – GOPS
5.	Komisja GOM ds. strategii metropolii	Iwona Wojtasik – do 31.03.2015 r.
6.	Komisja GOM ds. kultury	Izabela Grudniewska – GOK Rafał Tokarski

### Ad. 4.

Biuro Urządzania Lasu i Geodezji Leśnej Oddział w Gdyni (BULiGL) zakończyło prace związane z I etapem tworzenia Koncepcji zagospodarowania rekreacyjno – turystycznego, a w wyniku tych prac powstał raport wstępnych uwarunkowań i stanu rozwoju turystyki w Leśnym Kompleksie Promocyjnym Lasy Elbląsko - Żuławskie . Obecni na

spotkaniu, które odbyło się 6 marca 2015 r. w Nadleśnictwie Elbląg przedstawiciele Gminy Stegna zgłosili uwagi co do błędów jakie pojawiły się we wspomnianym wyżej raporcie. Przedstawiciele BULiGL zobligowali się do poprawienia zaistniałych błędów po przeprowadzeniu weryfikacji terenowej, która odbędzie się w II etapie prac nad koncepcją. Obecnie BULiGL rozpoczęło już prace nad II etapem tworzenia wspomnianej koncepcji polegające na inwentaryzacji terenowej, przeprowadzaniu ankiet oraz analiz uzyskanych wyników, w wyniku których postawienie diagnoza uwarunkowań i stanu rozwoju turystyki. Gmina Stegna na bieżąco przekazuje do BULiGL niezbędne informacje, które posłużą do stworzenia wspomnianej koncepcji. Obecnie Gmina prowadzi rozmowy z partnerami samorządowymi z Mierzei Wiślanej w sprawie ścieżek rowerowych na terenach leśnych.

Pragnę przypomnieć, że w spotkaniu w dniu 6 marca 2015 r. brała Pani udział jako przedstawiciel Miasta Krynica Morska, Gmina Stegna reprezentowana była przez Zastępcę Wójta Gminy Tomasza Gajewskiego oraz podinspektora Rafała Tokarskiego. W załączeniu przekazuję pismo Biura Urządzania Lasu i Geodezji Leśnej nr TU-K-78-2015-139 z dn. 07.04.2015 r. w sprawie wykonania projektu „Koncepcji zagospodarowania rekreacyjno-turystycznego dla obszaru Leśnego Kompleksu Promocyjnego Lasu Elbląsko-Żuławskie”.

#### **Ad. 5.**

Porozumienie w sprawie "Obszaru Funkcjonalnego Żuławy" z dnia 20.03.2015r. powołuje partnerstwo, które skupia podmioty na obszarze o podobnych problemach i cechach rozwojowych np. w zakresie uwarunkowań hydrograficznych, przyrodniczych, krajobrazowych a także ochrony przeciwpowodziowej i dziedzictwa kulturowego, dla którego jest możliwe zastosowanie kompleksowej zewnętrznej interwencji dostosowanej do potrzeb obszaru funkcjonalnego. Są to główne kierunki tego partnerstwa.

#### **Ad. 6.**

Prace porządkowe podobnie jak w roku poprzednim rozpoczęło:

- 1) 10 osób zatrudnionych przez Urząd Gminy w Stegnie w ramach prac interwencyjnych, od dnia 01 kwietnia 2015 r.
- 2) 33 osoby wykonujące prace społeczno-użyteczne na terenie całej gminy Stegna, od dnia 01 kwietnia 2015 r.
- 3) 4 osoby zatrudnione przez Zarząd Dróg Powiatowych w Nowym Dworze Gdańskim zostały oddelegowane do utrzymania porządku na drogach powiatowych w kierunku morza w miejscowościach Jantar i Stegna. Ponadto Zarząd Dróg Powiatowych w Nowym Dworze Gdańskim rozpoczął pozimowe sprzątanie dróg powiatowych w miejscowościach Stegna i Jantar od 23 marca 2015 r.

Mechaniczne oczyszczanie jezdni w miejscowościach nadmorskich rozpocznie się po wyłonieniu wykonawcy w ramach przetargu nieograniczonego na utrzymanie czystości i porządku na terenach Gminy Stegna i podpisaniu umowy.

**Ad. 7.**

Kamery zostały zakupione ze środków Funduszu Soleckiego Sołectwa Jantar w roku 2014. Nie ujęto w tym funduszu środków na zakup i podłączenie Internetu do tych kamer. Gmina Stegna chcąc podłączyć kamery do sieci przekazała modem do Internetu bezprzewodowego, który został zakupiony na potrzeby obsługi sezonowego punktu informacji turystycznej w Mikoszewie. Jako, że Internet bezprzewodowy ma ograniczony transfer, kamery na plaży w Jantarze działają tylko przez kilka dni do momentu przekroczenia transferu. Z braku możliwości podłączenia kamer do sieci LAN oraz z braku środków finansowych w budżecie Gminy Stegna na rok 2015 nie jesteśmy w stanie zniwelować problemu działania tych kamer. Wójt Gminy Stegna będzie wnioskował do Rady Gminy Stegna o zabezpieczenie dodatkowych środków w budżecie gminy na zakup bardziej wydajnego Internetu w celu podłączenia kamer do sieci.

Z poważaniem,

  
mgr Ewa Dąbska

Otrzymują :

1. adresat,
2. a/a



## Biuro Urządzania Lasu i Geodezji Leśnej Oddział w Gdyni

Przedsiębiorstwo Państwowe Biuro Urządzania Lasu i Geodezji Leśnej Oddział w Gdyni ul. Świętojańska 44, 81-393 Gdynia  
tel. 58 6217327, faks 58 6217327 sekretariat@buligl.pl, NIP 525-000-78-85 REGON 000121583 KRS 0000012221 www.buligl.pl

TU-K-78-2015-139

*P.M. Gdyn*

Wzrost 273 - 04 - 09  
Nr 1862/15  
podpis *[Signature]*

Gdynia, dnia 07 kwietnia 2015 r.

Gminy

w zasięgu działania Nadleśnictwa Elbląg

Biuro Urządzania Lasu i Geodezji Leśnej Oddział w Gdyni w związku z wykonywaniem projektu „Koncepcja zagospodarowania rekreacyjno-turystycznego dla obszaru Leśnego Kompleksu Promocyjnego Lasy Elbląsko-Żuławskie”, obejmującego szczegółową aktualizację informacji o stanie zaplecza turystycznego i rekreacyjnego oraz wszelkich walorów kulturowych i przyrodniczych w zasięgu terytorialnym wspomnianego obiektu, zgodnie z ustaleniami ze spotkania konsultacyjnego, które miało miejsce 6 marca 2015 roku w siedzibie Nadleśnictwa Elbląg, zwraca się do Państwa z prośbą o wyznaczenie w gminie osoby do kontaktu w sprawie ww. projektu.

Współpraca z koordynatorem na szczeblu gminy polegałaby na:

1. Zapoznaniu się z efektem I etapu prac (materiały dostępne na stronach internetowych: [http://www.elblag.gdansk.lasy.gov.pl/aktualnosci/-/asset\\_publisher/1M8a/content/konsultacje-spoleczne#.VR432fmsUwN](http://www.elblag.gdansk.lasy.gov.pl/aktualnosci/-/asset_publisher/1M8a/content/konsultacje-spoleczne#.VR432fmsUwN), <http://www.buligl.pl/web/gdynia>, lub w siedzibie Nadleśnictwa Elbląg);
2. Zgłaszaniu na bieżąco uwag do prac (forma elektroniczna, bezpośrednia), wnoszeniu stanowiska gminy, konsultowaniu postępu prac, udostępnianiu informacji, wnoszeniu własnych koncepcji;
3. Reprezentowaniu gminy w trakcie spotkań roboczych, konsultacyjnych;


Wyznaczenie osoby zajmującej się tym projektem pozwoli skutecznie współdziałać, wypracować wspólną koncepcję, uwzględnić lokalną specyfikę obszaru zainteresowania oraz uczynić efekt końcowy koncepcji przydatnym i praktycznym. Szczególnie zależy nam, żeby wypracowana koncepcja nie pozostała tylko kolejnym dokumentem planistycznym, ale żeby była wprowadzana na Państwa terenie z korzyścią dla wszystkich interesariuszy.

W miesiącu maju i czerwcu 2015 roku pracownicy BULiGL O. Gdynia w ramach prac terenowych złożą wizytę w gminach w celu pozyskania informacji, takich jak: zebranie uwag do prac z I etapu (jeśli gmina nie skorzysta do tego czasu z możliwości złożenia uwag drogą elektroniczną lub inną), zebranie uwag, koncepcji, pomysłów własnych gmin, uzupełnienie zebranych materiałów obejmujących mpzp, pozyskanie informacji o ilości miejsc noclegowych

w roku 2014 w układzie sołectw i gmin oraz ilości osób korzystających z biletowanych lub rejestrowanych atrakcji turystycznych.

Wyznaczenie koordynatora na szczeblu gminy przyczyni się do lepszego rozwoju bazy informacyjnej w zakresie atrakcyjności regionu i promocji jego wartości turystycznej oraz pozwoli wypracować właściwą koncepcję zagospodarowania rekreacyjno-turystycznego z korzyścią dla wszystkich zainteresowanych.

Z wyrazami szacunku

  
mgr inż. Jacek Wojtyński



# WÓJT GMINY STEGNA

Stegna, 21.04.2015 r.

ORG-RG.0003.10.2.2015

*Sz. P.*

*Jolanta Kwiatkowska*

*Przewodnicząca Rady Gminy Stegna*

W uzupełnieniu odpowiedzi na Pani interpelację z dnia 26 marca 2015r. ORG-RG.0003.10.2015 w załączeniu przekazuję pismo Zastępcy Dyrektora Oddziału Generalnej Dyrekcji Dróg Krajowych i Autostrad w Gdańsku Nr O/Gd.I-3.7014.336.2015.1.KL.

Z poważaniem,

**WÓJT**  
*Ewa Dąbska*  
mgr Ewa Dąbska





Waldemar Chejmanowski  
Zastępca Dyrektora Oddziału

PRZEDSIĘWZIENIE W STEGNIE  
kol. Korpuski  
WPEŁ. 2015-04-17  
nr 2002/15 zał.  
podpis Sopiń

POLECONY

Gdańsk, dnia 14.04.2015r.

O/Gd.I-3.7014.336.2015.1.KL

**Gmina Stegna**  
ul. Gdańska 34  
82-103 Stegna


*Dotyczy sprawy: GPN-N.6833.1.1.2015*

Generalna Dyrekcja Dróg Krajowych i Autostrad Oddział w Gdańsku odpowiadając na zapytanie w sprawie sytuacji mieszkańców wsi Stare Babki uprzejmie informuje, że zostały sporządzone wyceny wszystkich nieruchomości zabudowanych budynkami mieszkalnymi oraz nieruchomości lokalowych.

W przypadku nieruchomości lokalowych wszystkim właścicielom nieruchomości o uregulowanym stanie prawnym zostały przekazane oferty odszkodowań. GDDKiA uzyskała pięć zgód na zaproponowane odszkodowanie. Dwie sprawy o nieuregulowanym stanie prawnym oraz jedna odmowa przyjęcia zaproponowanego odszkodowania zostały przekazane Wojewodzie Pomorskiemu w celu kontynuowania postępowania w sprawie ustalenia wysokości odszkodowania.

W przypadku nieruchomości zabudowanych budynkami mieszkalnymi trwa odbiór sporządzonych operatów szacunkowych. GDDKiA rozpoczęła przekazywanie właścicielom ofert odszkodowań.

ZASTĘPCA DYREKTORA  
ODDZIAŁU

  
mgr inż. Waldemar Chejmanowski