

*Projekt*

z dnia 3 marca 2016 r.  
Zatwierdzony przez .....



*mgr Ewa Dąbska*

**UCHWAŁA NR .....**  
**RADY GMINY STEGNA**

z dnia ..... 2016 r.

**w sprawie określenia wykazu kąpielisk na terenie Gminy Stegna w roku 2016**

Na podstawie art. 18 ust. 2 pkt 15 ustawy z dnia 8 marca 1990 r. o samorządzie gminnym (Dz. U. z 2015 r. poz.1515 i 1890) w zw. z art. 9 ust. 1 pkt 10b oraz art. 34a ust.1 ustawy z dnia 18 lipca 2001 r. Prawo wodne (Dz. U. z 2015 r., poz.469, 1590, 1642 i 2295), po podaniu do publicznej wiadomości treści projektu uchwały oraz po zaopiniowaniu treści projektu uchwały przez Dyrektora Regionalnego Zarządu Gospodarki Wodnej w Gdańsku, Państwowego Powiatowego Inspektora Sanitarnego w Nowym Dworze Gdańskim, Dyrektora Urzędu Morskiego w Gdyni, Pomorskiego Wojewódzkiego Inspektora Ochrony Środowiska w Gdańsku, Rada Gminy Stegna uchwała, co następuje:

**§ 1.**

1. Określa się wykaz kąpielisk na terenie Gminy Stegna w roku 2016 obejmujący trzy kąpieliska strzeżone .
2. Kąpieliska zlokalizowane będą w Stegnie, Jantarze oraz w Mikoszewie i obejmować będą odcinki:

1) Kąpielisko Stegna część I o dt. 100m linii przegowej o współrzędnych w układzie WGS 84:

Nr	N	E
7wgs	54° 20'47,7877"	19° 06'38,2330"
8wgs	54° 20'48,0246"	19° 06'43,7540"
9wgs	54° 20'49,6215"	19° 06'43,5534"
10wgs	54° 20'49,3511"	19° 06'38,0368"
22wgs	54° 20'50,9640"	19° 06'37,8342"
23wgs	54° 20'51,2342"	19° 06'43,3504"

którego obszar wskazany jest w załączniku nr 1 do niniejszej uchwały.

2) Kąpielisko Stegna część II o dt. 200m linii przegowej o współrzędnych w układzie WGS 84:

Nr	N	E
1wgs	54° 20'48,4460"	19° 06'53,3554"
2wgs	54° 20'49,3676"	19° 07'04,3142"
3wgs	54° 20'50,8126"	19° 07'03,9583"
4wgs	54° 20'50,1684"	19° 06'52,9413"
24wgs	54° 20'52,4133"	19° 07'03,5638"
25wgs	54° 20'51,7698"	19° 06'52,5562"

którego obszar wskazany jest w załączniku nr 2 do niniejszej uchwały.

3) Kąpielisko Jantar o dt. 200m linii przegowej o współrzędnych w układzie WGS 84:

Nr	N	E
11wgs	54° 20'37,6463"	19° 02'20,1107"
12wgs	54° 20'38,2355"	19° 02'31,1357"
13wgs	54° 20'41,1394"	19° 02'30,6812"
14wgs	54° 20'40,7178"	19° 02'19,6317"
20wgs	54° 20'42,3282"	19° 02'19,3805"
21wgs	54° 20'42,7497"	19° 02'30,4288"

którego obszar wskazany jest w załączniku nr 3 do niniejszej uchwały.

4) Kąpielisko Mikoszewo o dł. 100m linii brzegowej o współrzędnych :w układzie WGS 84

Nr	N	E
26wgs	54° 20' 54,3733"	18° 58' 18,3886"
27wgs	54° 20' 52,7203"	18° 58' 23,1470"
28wgs	54° 20' 54,1177"	18° 58' 24,5694"
29wgs	54° 20' 55,8153"	18° 58' 19,8565"
30wgs	54° 20' 57,1918"	18° 58' 21,3093"
31wgs	54° 20' 55,4943"	18° 58' 26,0217"

którego obszar wskazany jest w załączniku nr 4 do niniejszej uchwały.

## § 2.


W roku 2016 sezon kąpielowy na terenie Gminy Stegna trwać będzie od 22 czerwca 2016 r. do 1 września 2016 r.

## § 3.

Wykonanie uchwały powierza się Wójtowi Gminy Stegna.

## § 4.

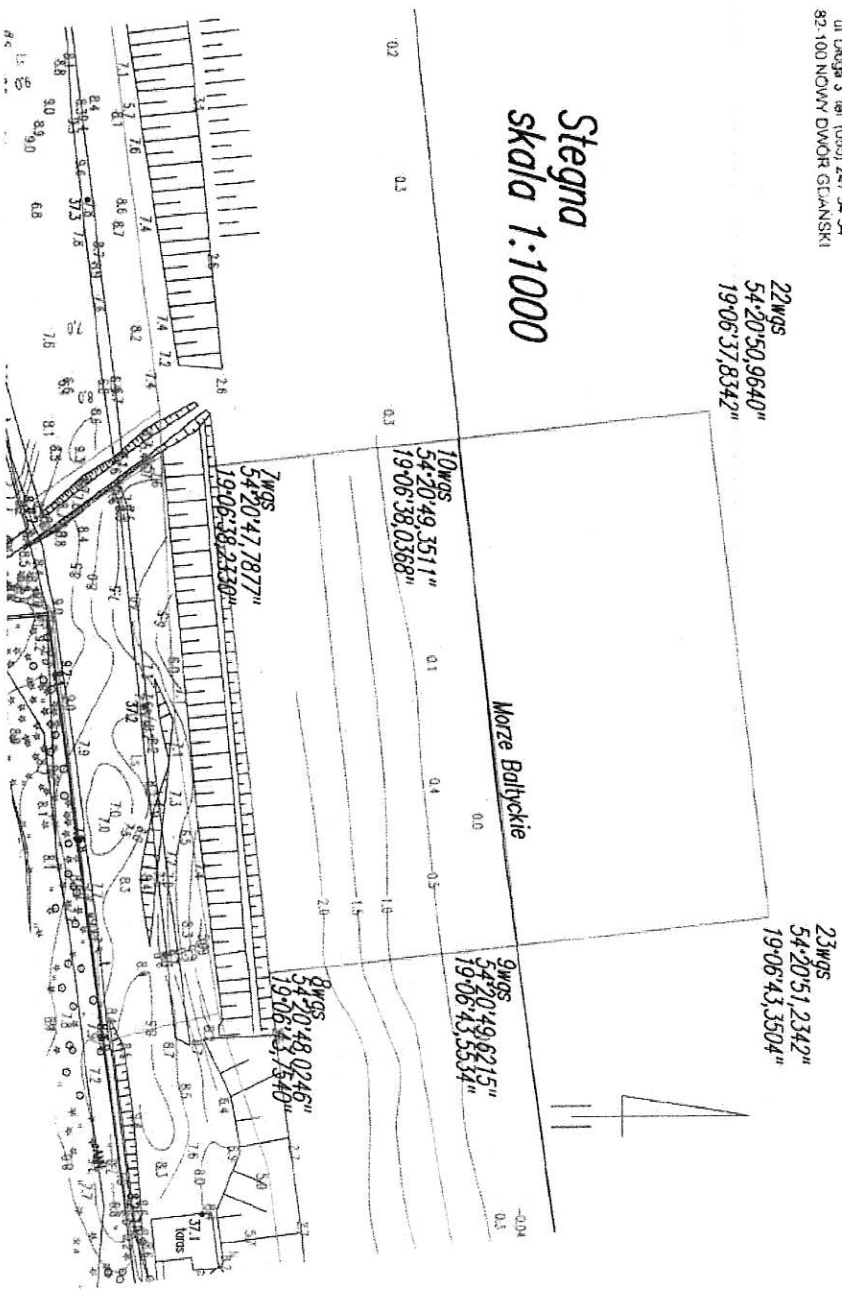
Uchwała wchodzi w życie z dniem podjęcia.

  
Robert Paszgielewicz  
Radca Prawny  
Nr rej. Gd. 1341

Załącznik Nr 1 do Uchwały Nr .....  
Rady Gminy Stegna  
z dnia .....2016 r.

### Kapitelisko Stegna część I

170240885  
USŁUGI GEODEZYJNE  
Miroslaw Klupka  
ul Długa 3 tel (055) 247 34 34  
82-100 NOWY DWÓR GIGANSKI



Załącznik Nr 2 do Uchwały Nr .....  
Rady Gminy Stegna  
z dnia.....2016 r.

### Kapielisko Stegna część II

170240685  
USŁUGI GEODEZYJNE  
Miroslaw Kiepa  
ul. Długa 3, tel. (055) 247 34 34  
82-100 NOWY DWÓR GDANSKI

24WGS  
54°20'52,4133"  
19°07'03,5638"

Stegna  
skala 1:1000

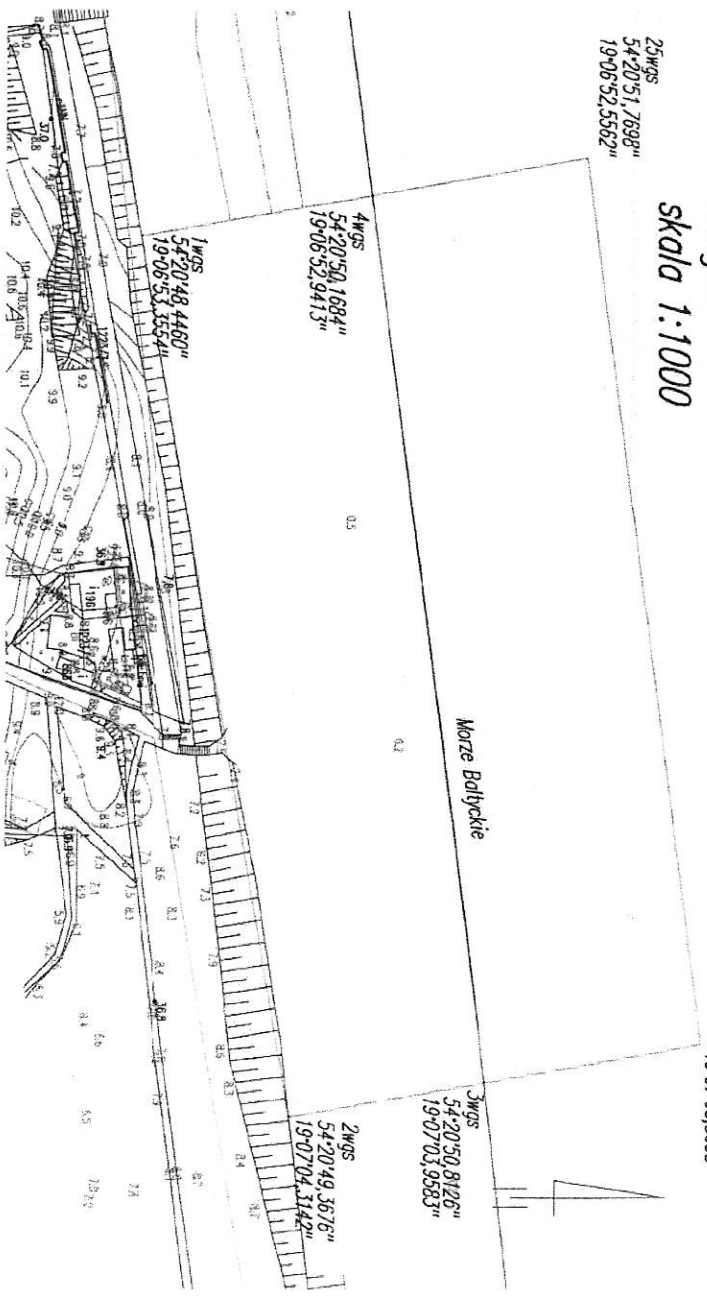
25WGS  
54°20'51,7698"  
19°06'52,5562"

3WGS  
54°20'50,8126"  
19°07'03,9583"

2WGS  
54°20'49,3676"  
19°07'04,3142"

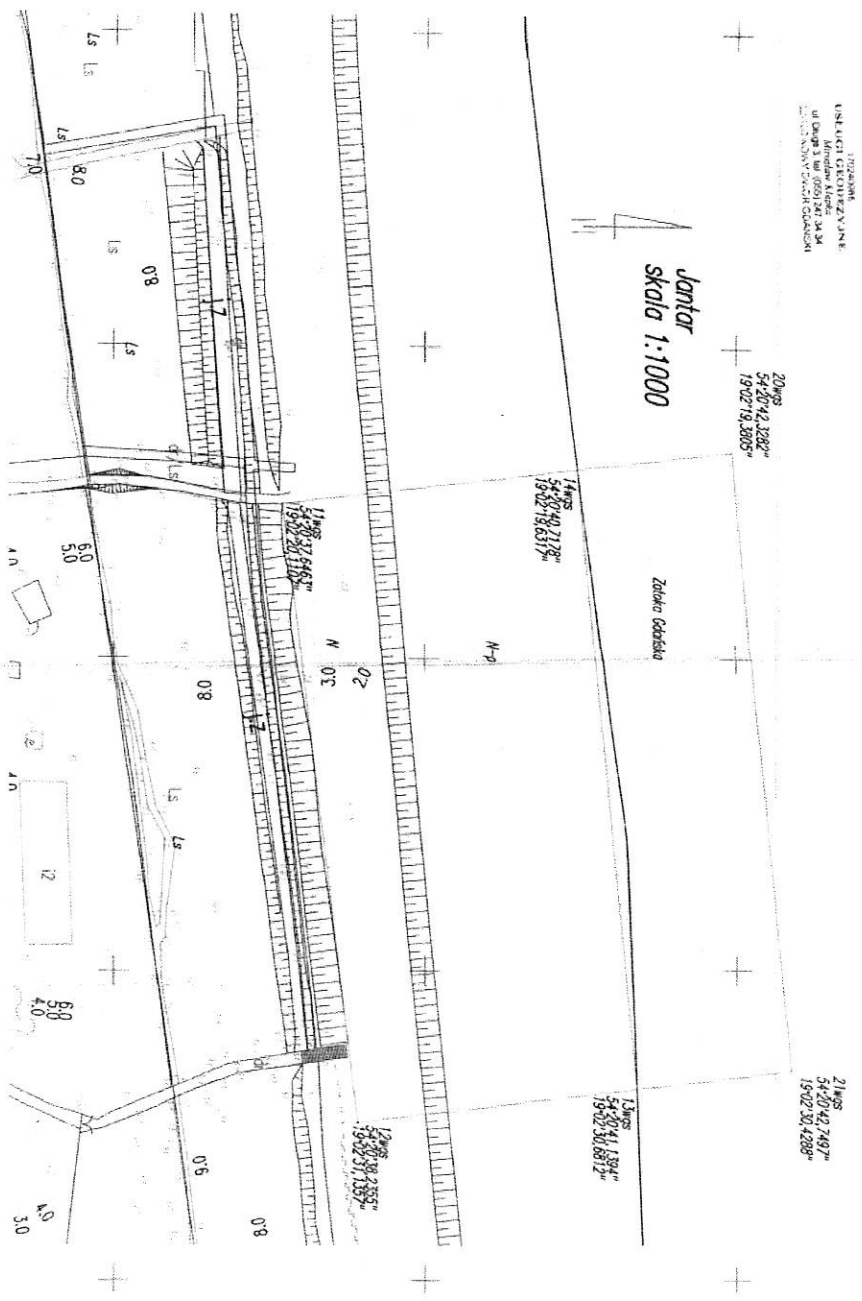
4WGS  
54°20'50,1684"  
19°06'52,9413"

1WGS  
54°20'48,4460"  
19°06'52,1534"



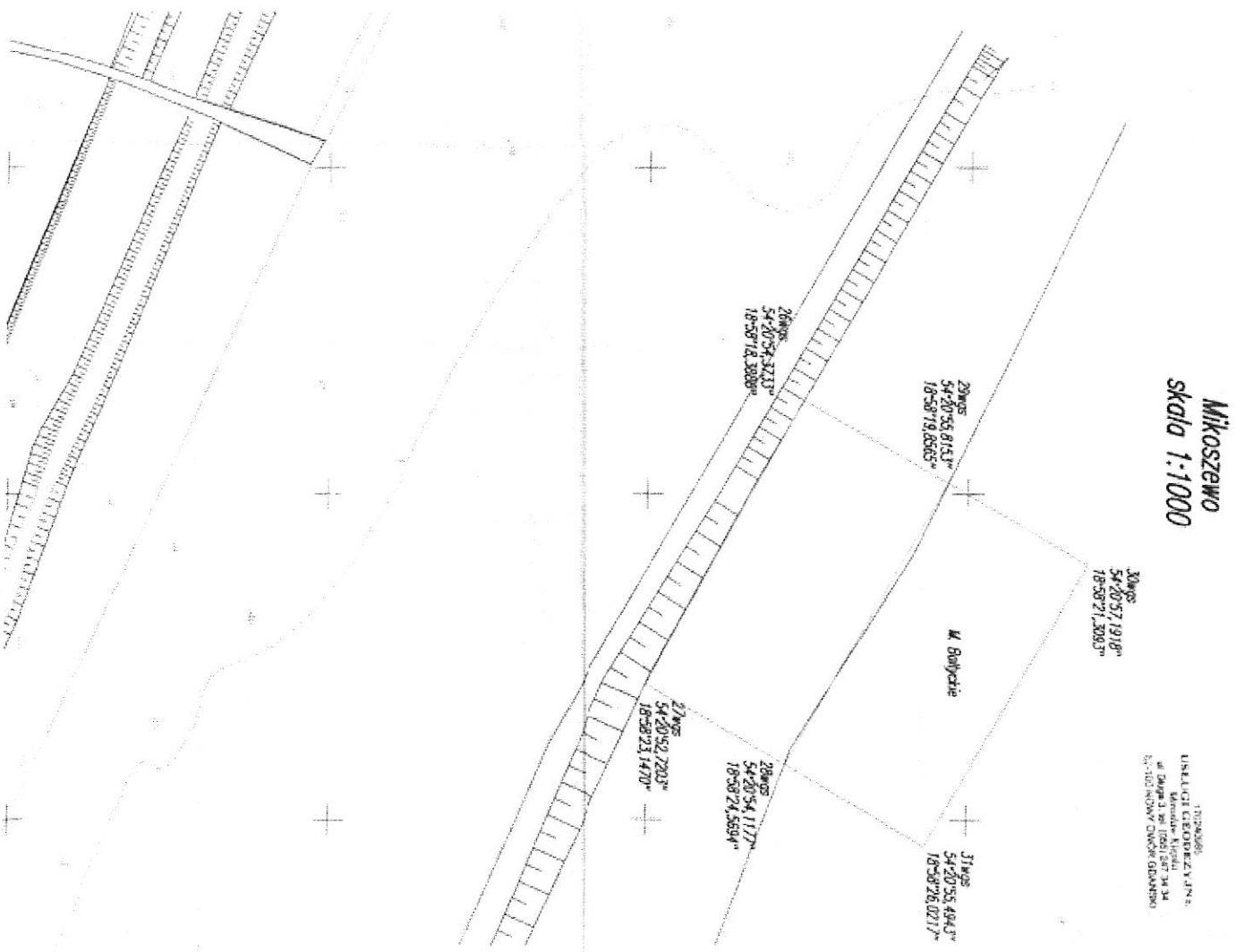
Załącznik Nr 3 do Uchwały Nr .....  
Rady Gminy Stegna  
z dnia.....2016 r.

### Kapielisko Jantar



Załącznik Nr 4 do Uchwały Nr .....  
Rady Gminy Stegna  
z dnia.....2016 r.

### Kapieleisko Mikoszewo



## Uzasadnienie

Nowelizacja ustawy Prawo wodne na podstawie art. 34 a ust. 1 ustawy z dnia 18 lipca 2010 r. nałożyła na Radę Gminy obowiązek podjęcia corocznie uchwały w sprawie określenia czasu trwania sezonu kąpielowego oraz wykazu kąpielisk na terenie gminy. Wniosek o ujęcie w wykazie kąpielisk składa organizator kąpieliska w terminie do 31 grudnia roku poprzedzającego sezon kąpielowy.

Pracownik na stanowisku ds. Promocji Turystyki i Sportu wystąpił do dnia 31.12.2015 r. z wnioskiem o kontynuację wzorem lat ubiegłych trzech kąpielisk położonych nad Morzem Bałtyckim w wykazie kąpielisk Gminy Stegna. Ponadto na podstawie złożonego wniosku ustalono czas trwania sezonu kąpielowego w Gminie Stegna w 2016 r.

Gmina Stegna decyzją Starosty Nowodworskiego (ROŚ.6341.27.2012; ROŚ.6341.28.2012; ROŚ.6341.29.2012) uzyskała w roku 2012 pozwolenie wodnoprawne na wykonanie urządzenia wodnego-3 kąpielisk morskich na terenie morskich wód wewnętrznych Zatoki Gdańskiej, a także zgodę Dyrektora Urzędu Morskiego w Gdyni (INZ3-JF-233-10/16 z dnia 08.02.2016 r.) na dysponowanie obszarem stanowiącym polskie obszary morskie.

W związku z powyższym podjęcie uchwały uznaje się za uzasadnione.



mgr Bogdan Polkowski  
Kierownik Wydziału Kultury i Sportu