

Projekt

z dnia 17 marca 2017 r.

Zatwierdzony przez

**UCHWAŁA NR
RADY GMINY STEGNA**

z dnia 2017 r.

w sprawie określenia wykazu kąpielisk na terenie Gminy Stegna w roku 2017

Na podstawie art. 18 ust. 2 pkt 15 ustawy z dnia 8 marca 1990 r. o samorządzie gminnym (Dz. U. z 2016 r. poz.446, 1579 i 1948) w zw. z art. 9 ust. 1 pkt 10b oraz art. 34a ust.1 ustawy z dnia 18 lipca 2001 r. Prawo wodne (Dz. U. z 2015 r., poz.469, 1590, 1642 i 2295, z 2016 r. poz. 352, 1250, 1948 i 2260, z 2017 r. poz. 60), po podaniu do publicznej wiadomości treści projektu uchwały oraz po zaopiniowaniu treści projektu uchwały przez Dyrektora Regionalnego Zarządu Gospodarki Wodnej w Gdańsku, Państwowego Powiatowego Inspektora Sanitarnego w Nowym Dworze Gdańskim, Dyrektora Urzędu Morskiego w Gdyni, Pomorskiego Wojewódzkiego Inspektora Ochrony Środowiska w Gdańsku, Rada Gminy Stegna uchwala, co następuje:

§ 1.

1. Określa się wykaz kąpielisk na terenie Gminy Stegna w roku 2017 obejmujący cztery kąpieliska strzeżone .

2. Kąpieliska zlokalizowane będą w Stegnie, Jantarze oraz w Mikoszewie i obejmować będą odcinki:

1) Kąpielisko Stegna I o dł. 100m linii brzegowej o współrzędnych w układzie WGS 84:

Nr	N	E
7wgs	^{54o} 20'47,7877''	^{19o} 06'38,2330''
8wgs	^{54o} 20'48,0246''	^{19o} 06'43,7540''
9wgs	^{54o} 20'49,6215''	^{19o} 06'43,5534''
10wgs	^{54o} 20'49,3511''	^{19o} 06'38,0368''
22wgs	^{54o} 20'50,9640''	^{19o} 06'37,8342''
23wgs	^{54o} 20'51,2342''	^{19o} 06'43,3504''

którego obszar wskazany jest w załączniku nr 1 do niniejszej uchwały.

2) Kąpielisko Stegna II o dł. 200m linii brzegowej o współrzędnych w układzie WGS 84:

Nr	N	E
1wgs	^{54o} 20'48,4460''	^{19o} 06'53,3554''
2wgs	^{54o} 20'49,3676''	^{19o} 07'04,3142''
3wgs	^{54o} 20'50,8126''	^{19o} 07'03,9583''
4wgs	^{54o} 20'50,1684''	^{19o} 06'52,9413''
24wgs	^{54o} 20'52,4133''	^{19o} 07'03,5638''
25wgs	^{54o} 20'51,7698''	^{19o} 06'52,5562''

którego obszar wskazany jest w załączniku nr 2 do niniejszej uchwały.

3) Kąpielisko Jantar o dł. 200m linii brzegowej o współrzędnych w układzie WGS 84:

Nr	N	E
11wgs	^{54o} 20'37,6463''	^{19o} 02'20,1107''
12wgs	^{54o} 20'38,2355''	^{19o} 02'31,1357''
13wgs	^{54o} 20'41,1394''	^{19o} 02'30,6812''
14wgs	^{54o} 20'40,7178''	^{19o} 02'19,6317''
20wgs	^{54o} 20'42,3282''	^{19o} 02'19,3805''

21wgs	^{54o} 20'42,7497''	^{19o} 02'30,4288''
--------------	------------------------------------	------------------------------------

którego obszar wskazany jest w załączniku nr 3 do niniejszej uchwały.

4) Kąpielisko Mikoszewo o dł. 100m linii brzegowej o współrzędnych :w układzie WGS 84

Nr	N	E
26wgs	^{54o} 20'54,3733''	^{18o} 58'18,3886''
27wgs	^{54o} 20'52,7203''	^{18o} 58'23,1470''
28wgs	^{54o} 20'54,1177''	^{18o} 58'24,5694''
29wgs	^{54o} 20'55,8153''	^{18o} 58'19,8565''
30wgs	^{54o} 20'57,1918''	^{18o} 58'21,3093''
31wgs	^{54o} 20'55,4943''	^{18o} 58'26,0217''

którego obszar wskazany jest w załączniku nr 4 do niniejszej uchwały.

§ 2.

W roku 2017 sezon kąpielowy na terenie Gminy Stegna trwać będzie od 23 czerwca 2017 r. do 3 września 2017 r.

§ 3.

Wykonanie uchwały powierza się Wójtowi Gminy Stegna.

§ 4.

Uchwała wchodzi w życie z dniem podjęcia.

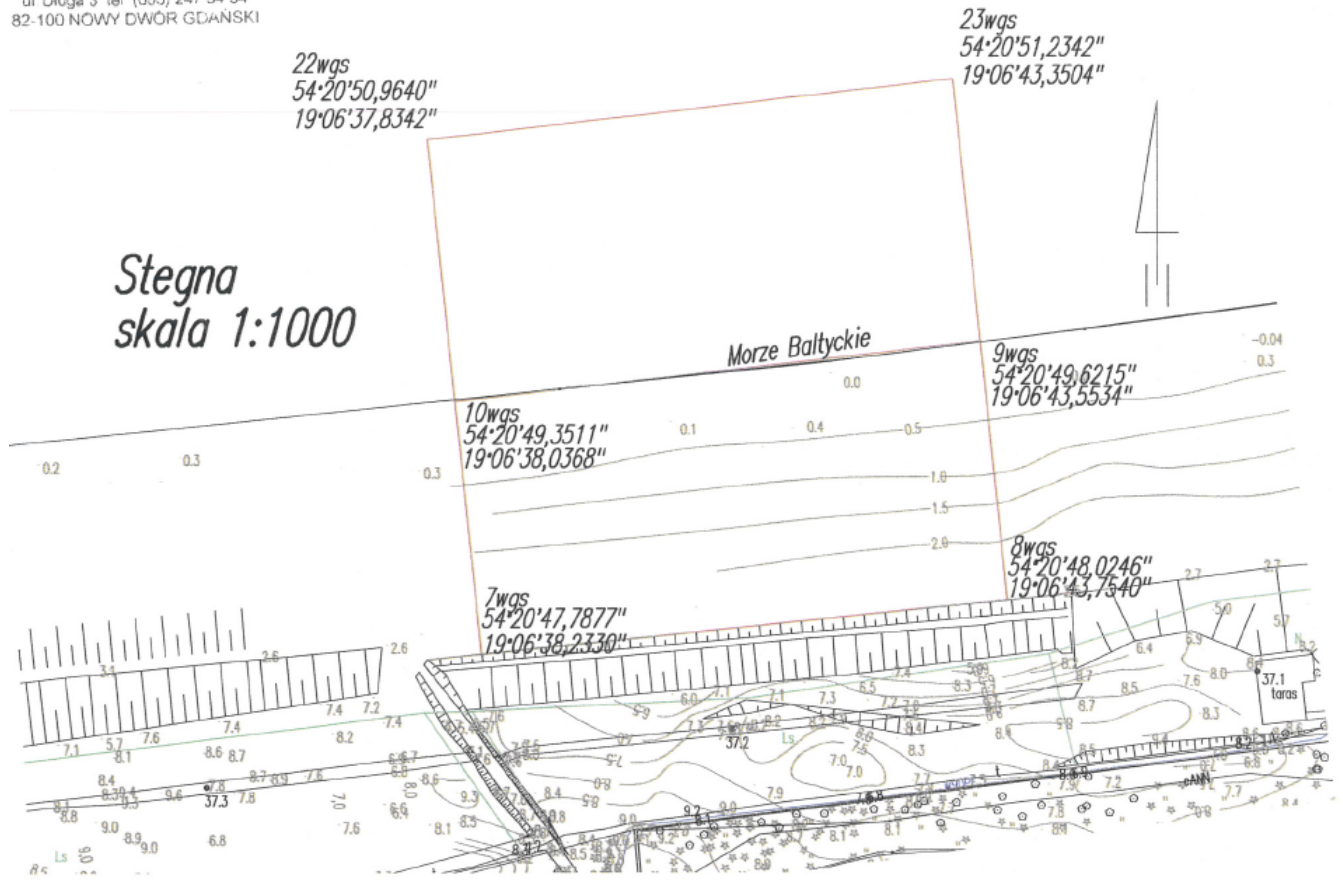
Załącznik Nr 1 do Uchwały Nr

Rady Gminy Stegna

z dnia.....2017 r.

Kąpielisko Stegna I

170240885
USŁUGI GEODEZYJNE
Miroslaw Klepka
ul Długa 3 tel (055) 247 34 34
82-100 NOWY DWÓR GDYŃSKI

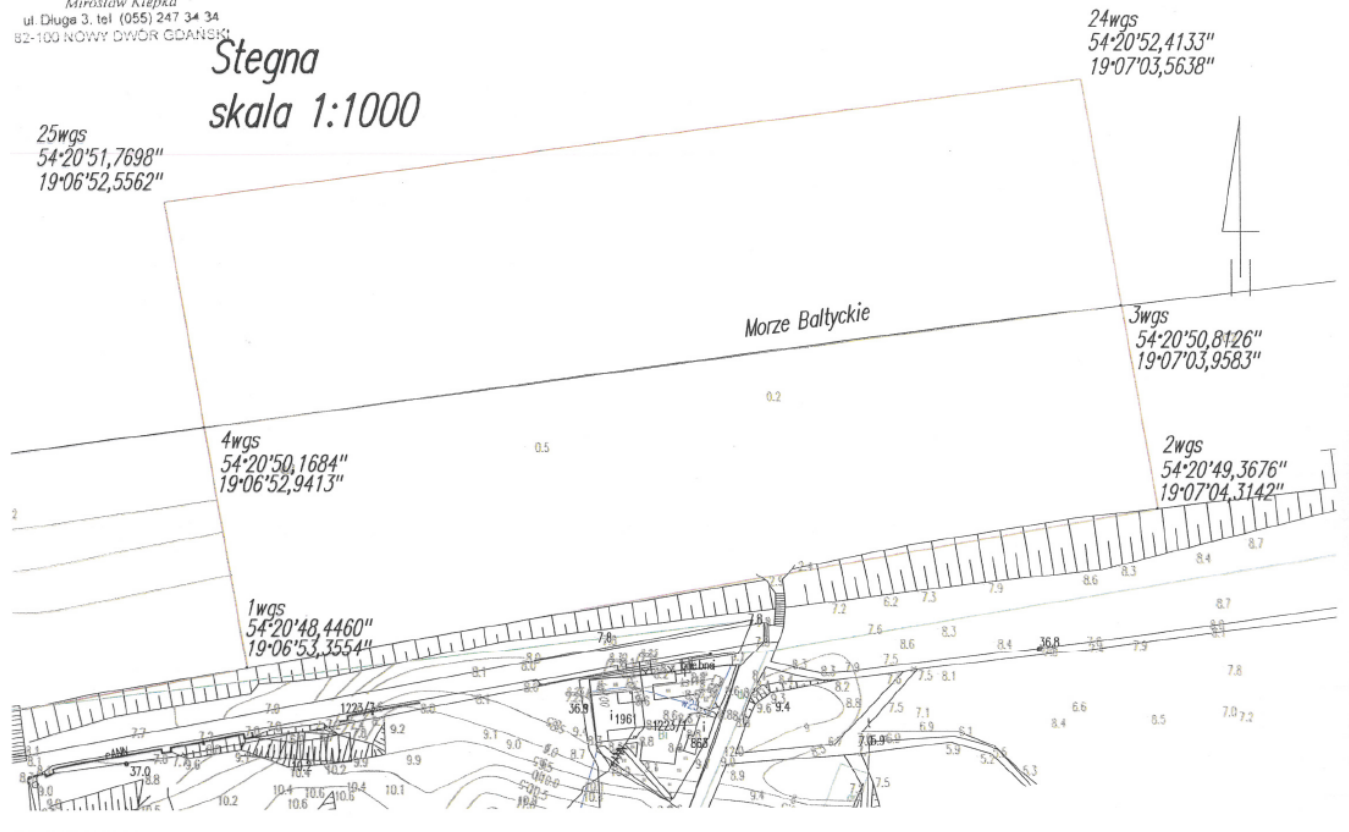


Załącznik Nr 2 do Uchwały Nr
Rady Gminy Stegna
z dnia.....2017 r.

Kapielisko Stegna II

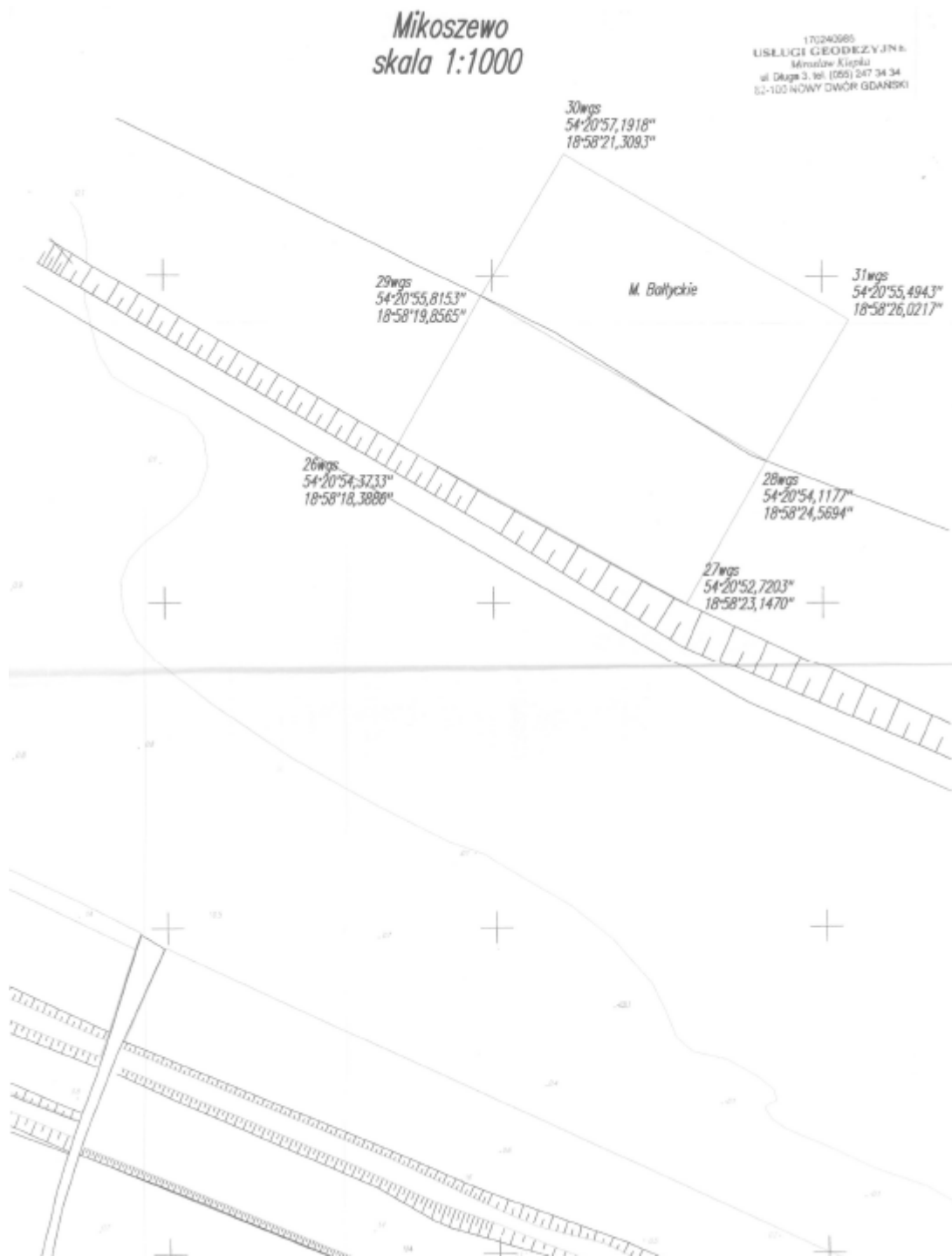
170240685
USŁUGI GEODEZYJNE
Miroslaw Klepka
ul. Długa 3, tel. (055) 247 34 34
82-100 NOWY DWÓR GDAŃSKI

Stegna
skala 1:1000



Załącznik Nr 4 do Uchwały Nr
Rady Gminy Stegna
z dnia.....2017 r.

Kąpielisko Mikoszewo



Uzasadnienie

Nowelizacja ustawy Prawo wodne na podstawie art. 34 a ust. 1 ustawy z dnia 18 lipca 2010 r. nałożyła na Radę Gminy obowiązek podjęcia corocznie uchwały w sprawie określenia czasu trwania sezonu kąpielowego oraz wykazu kąpielisk na terenie gminy. Wniosek o ujęcie w wykazie kąpielisk składa organizator kąpieliska w terminie do 31 grudnia roku poprzedzającego sezon kąpielowy.

Pracownik na stanowisku ds. Promocji Turystyki i Sportu wystąpił do dnia 31.12.2016 r. z wnioskiem o kontynuację wzorem lat ubiegłych czterech kąpielisk położonych nad Morzem Bałtyckim w wykazie kąpielisk Gminy Stegna. Ponadto na podstawie złożonego wniosku ustalono czas trwania sezonu kąpielowego w Gminie Stegna w 2017 r.

Gmina Stegna decyzją Starosty Nowodworskiego (ROŚ.6341.27.2012; ROŚ.6341.28.2012; ROŚ.6341.29.2012) uzyskała w roku 2012 pozwolenie wodnoprawne na wykonanie urządzenia wodnego- kąpielisk morskich na terenie morskich wód wewnętrznych Zatoki Gdańskiej, a także zgodę Dyrektora Urzędu Morskiego w Gdyni (INZ3-JF-233-5/17 z dnia 26.01.2017 r.) na dysponowanie obszarem stanowiącym polskie obszary morskie.

W związku z powyższym podjęcie uchwały uznaje się za uzasadnione.