

Projekt

z dnia 20 lutego 2018 r.

Zatwierdzony przez

**UCHWAŁA NR
RADY GMINY STEGNA**

z dnia 2018 r.

w sprawie określenia wykazu kąpielisk na terenie Gminy Stegna w roku 2018

Na podstawie art. 18 ust. 2 pkt 15 ustawy z dnia 8 marca 1990 r. o samorządzie gminnym (Dz. U. z 2017 r. poz.1875 i 2232, z 2018 r. poz. 130) w zw. z art. 16 pkt 22 oraz art. 37 ust.1 i 2 ustawy z dnia 20 lipca 2017 r. Prawo wodne (Dz. U. z 2017 r., poz.1566 i 2180), po podaniu do publicznej wiadomości treści projektu uchwały oraz po zaopiniowaniu treści projektu uchwały przez Państwowe Gospodarstwo Wodne Wody Polskie, Państwowego Powiatowego Inspektora Sanitarnego w Nowym Dworze Gdańskim, Dyrektora Urzędu Morskiego w Gdyni, Pomorskiego Wojewódzkiego Inspektora Ochrony Środowiska w Gdańsku, Rada Gminy Stegna uchwała, co następuje:

§ 1.

1. Określa się wykaz kąpielisk na terenie Gminy Stegna w roku 2018 obejmujący cztery kąpieliska strzeżone.

2. Kąpieliska zlokalizowane będą w Stegnie, Jantarze oraz w Mikoszewie i obejmować będą odcinki:

1) Kąpielisko Stegna I o dł. 100m linii brzegowej o współrzędnych w układzie WGS 84:

Nr	N	E
7wgs	54° 20'47,7877''	19° 06'38,2330''
8wgs	54° 20'48,0246''	19° 06'43,7540''
9wgs	54° 20'49,6215''	19° 06'43,5534''
10wgs	54° 20'49,3511''	19° 06'38,0368''
22wgs	54° 20'50,9640''	19° 06'37,8342''
23wgs	54° 20'51,2342''	19° 06'43,3504''

którego obszar wskazany jest w załączniku nr 1 do niniejszej uchwały.

2) Kąpielisko Stegna II o dł. 200m linii brzegowej o współrzędnych w układzie WGS 84:

Nr	N	E
1wgs	54° 20'48,4460''	19° 06'53,3554''
2wgs	54° 20'49,3676''	19° 07'04,3142''
3wgs	54° 20'50,8126''	19° 07'03,9583''
4wgs	54° 20'50,1684''	19° 06'52,9413''
24wgs	54° 20'52,4133''	19° 07'03,5638''
25wgs	54° 20'51,7698''	19° 06'52,5562''

którego obszar wskazany jest w załączniku nr 2 do niniejszej uchwały.

3) Kąpielisko Jantar o dł. 200m linii brzegowej o współrzędnych w układzie WGS 84:

Nr	N	E
11wgs	54° 20'37,6463''	19° 02'20,1107''
12wgs	54° 20'38,2355''	19° 02'31,1357''
13wgs	54° 20'41,1394''	19° 02'30,6812''
14wgs	54° 20'40,7178''	19° 02'19,6317''
20wgs	54° 20'42,3282''	19° 02'19,3805''
21wgs	54° 20'42,7497''	19° 02'30,4288''

którego obszar wskazany jest w załączniku nr 3 do niniejszej uchwały.

4) Kąpielisko Mikoszewo o dł. 100m linii brzegowej o współrzędnych :w układzie WGS 84

Nr	N	E
26wgs	54° 20'54,3733''	18° 58'18,3886''
27wgs	54° 20'52,7203''	18° 58'23,1470''
28wgs	54° 20'54,1177''	18° 58'24,5694''
29wgs	54° 20'55,8153''	18° 58'19,8565''
30wgs	54° 20'57,1918''	18° 58'21,3093''
31wgs	54° 20'55,4943''	18° 58'26,0217''

którego obszar wskazany jest w załączniku nr 4 do niniejszej uchwały.

§ 2.

W roku 2018 sezon kąpielowy na terenie Gminy Stegna trwać będzie od 23 czerwca 2018 r. do 10 września 2018 r.

§ 3.

Wykonanie uchwały powierza się Wójtowi Gminy Stegna.

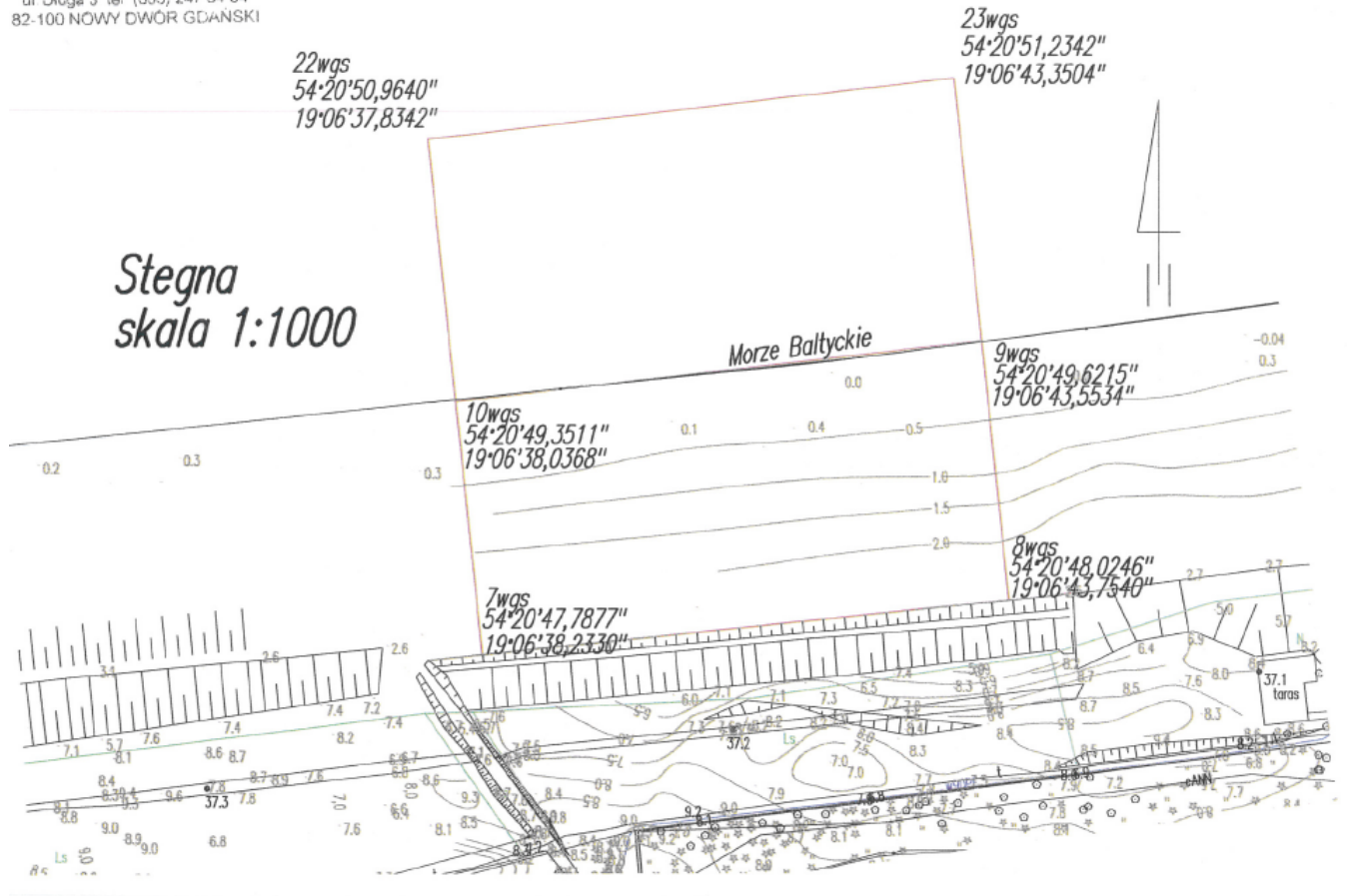
§ 4.

Uchwała wchodzi w życie z dniem podjęcia.

Załącznik Nr 1 do Uchwały Nr
Rady Gminy Stegna
z dnia.....2017 r.

Kapielisko Stegna I

170240986
USŁUGI GEODEZYJNE
Miroslaw Klepka
ul. Długa 3 tel. (055) 247 34 34
82-100 NOWY DWÓR GDYŃSKI

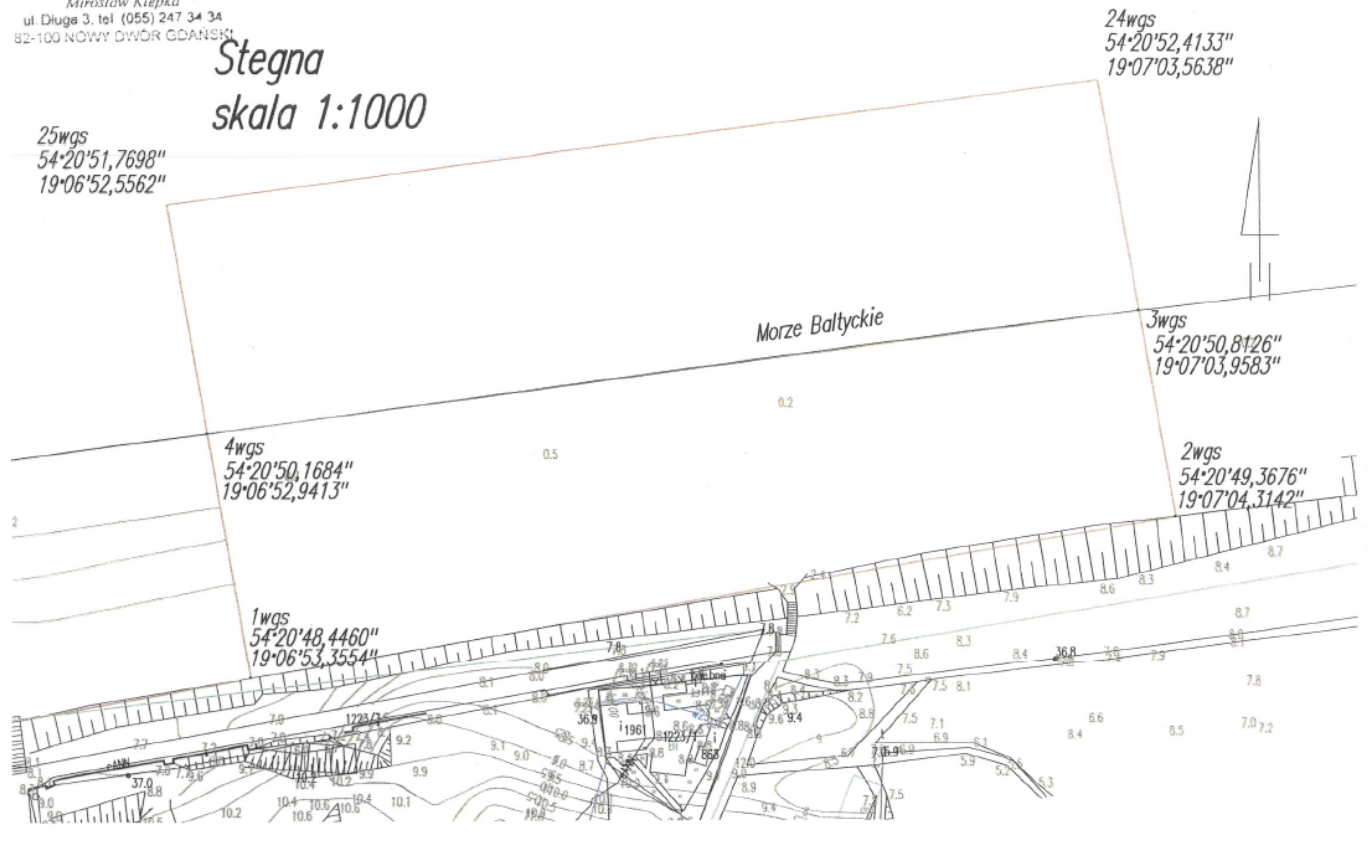


Załącznik Nr 2 do Uchwały Nr
Rady Gminy Stegna
z dnia.....2017 r.

Kąpielisko Stegna II

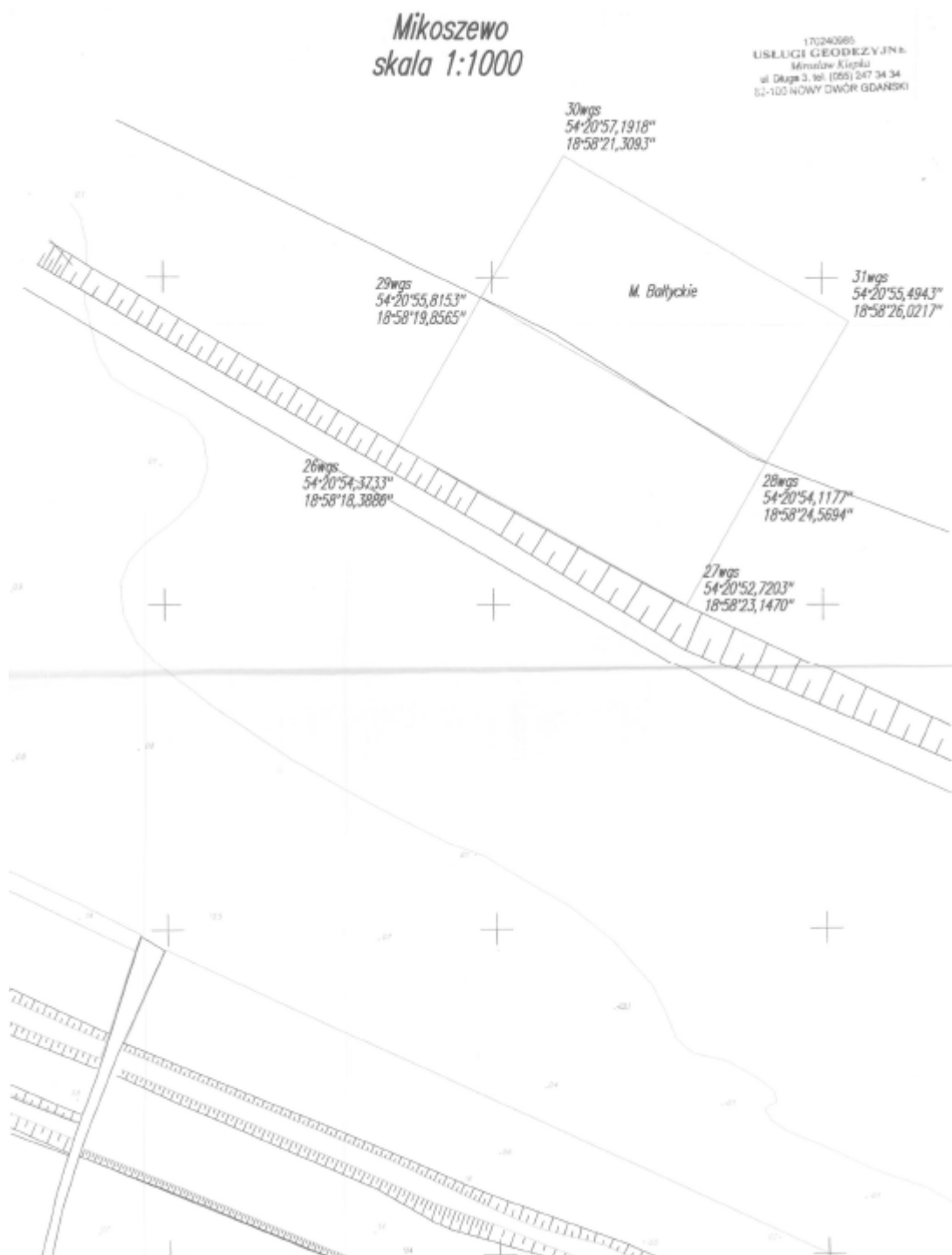
170240985
USŁUGI GEODEZYJNE
Mirosław Klepka
ul. Długa 3, tel. (055) 247 34 34
82-100 NOWY DWÓR GDANSKI

Stegna
skala 1:1000



Załącznik Nr 4 do Uchwały Nr
Rady Gminy Stegna
z dnia.....2017 r.

Kąpielisko Mikoszewo



Uzasadnienie

Zgodnie art. 37 ust.10 ustawy z dnia 20 lipca 2017 r. Prawo wodne (Dz. U. z 2017 r., poz.1566 i 2180) Wójt Gminy Stegna podał treść projektu uchwały do publicznej wiadomości w dniu2018 r. oraz wyznaczył termin zgłaszania propozycji zmian do dnia 2018 r. W wyznaczonym terminie do Urzędu Gminy Stegna nie wpłynęły żadne wnioski ww. przedmiocie.

Zgodnie z art. 37 ust. 12 ustawy z dnia 20 lipca 2017 r. Prawo wodne (Dz. U. z 2017 r., poz.1566 i 2180) Wójt Gminy Stegna przesłał w dniu 2018 r. do Dyrektora Urzędu Morskiego w Gdyni, Państwowego Powiatowego Inspektora Sanitarnego w Nowym Dworze Gdańskim, Wojewódzkiego Inspektora Ochrony Środowiska w Gdańsku oraz do Państwowego Gospodarstwa Wodnego Wody Polskie - Regionalny Zarząd Gospodarki Wodnej w Gdańsku projekt uchwały celem wydania opinii. Zgodnie z zapisem art. 37 ust. 12 ustawy z dnia 20 lipca 2017 r. Prawo wodne (Dz. U. z 2017 r., poz.1566 i 2180) ww. instytucje w terminie 14 dni wydają opinie do przedłożonego projektu uchwały. Brak opinii w tym terminie oznacza akceptację przesłanego projektu.

W wyznaczonym terminie do Urzędu Gminy Stegna wpłynęły pozytywne opinie: Dyrektora Urzędu Morskiego w Gdyni (INZ3..... 2018 r.), Państwowego Gospodarstwa Wodnego Wody Polskie (..... z dnia2018 r.), Państwowego Powiatowego Inspektora Sanitarnego w Nowym Dworze Gdańskim (S.....2018 z dnia2018 r.) oraz Wojewódzkiego Inspektora Ochrony Środowiska w Gdańsku (..... z dnia 2018 r.)

W związku z powyższym podjęcie uchwały uznaje się za uzasadnione.