

ZAPYTANIE OFERTOWE

Gmina Stegna zwraca się z prośbą o przedstawienie Państwa oferty cenowej z uwzględnieniem poniższych wymagań:

1. Przedmiot zamówienia :

Przedmiotem zamówienia jest ustalenie wartości usługi budowlanej polegającej na przebudowie drogi gminnej długości łącznej ok. 253m, usytuowanej na działce nr 250/2 w Rybinie

2. Opis przedmiotu zamówienia:

- 1/ Odtworzenie trasy i punktów wysokościowych;
- 2/ Korytowanie terenu pod nawierzchnię drogową – 113,85m²;
- 3/ Profilowanie i zagęszczenie podłoża;
- 4/ Wykonanie i zagęszczenie mechaniczne warstwy odsączającej z piasku o grubości po zagęszczeniu 15 cm- 759m²;
- 5/ Ułożenie nawierzchni ze starożytecznych ażurowych płyt drogowych o wymiarach 1,0x 0,75x0,12m - 500 szt.;
- 6/ Ułożenie nawierzchni z nowych ażurowych płyt drogowych o wymiarach 1,00x0,75 x0,12m -174 szt.;
- 7/ Wykonanie obustronnych poboczy z kruszywa łamanego;
- 8/ Wypełnienie przestrzeni pomiędzy płytami;
- 9/ Uporządkowanie przestrzeni pasa drogowego.

3. Warunki wymagane od Wykonawców: oferta

4. Planowany termin wykonania zamówienia – do 10 grudnia 2018 r.

5. Kryteria oceny ofert: najniższa cena

6. Osoba uprawniona do kontaktu:

Stanowisko ds. dróg, tel. 693407906.

7. Ofertę należy przekazać w terminie do dnia 31.10.2018 r. do godz. 14⁰⁰.

8. Ofertę na załączonym formularzu ofertowym proszę złożyć w siedzibie Zamawiającego lub przesłać pocztą elektroniczną na adres e-mail: gmina@stegna.pl

9. Oferent, którego oferta zostanie wybrana zostanie powiadomiony telefonicznie lub pisemnie w terminie 3 dni roboczych od daty upływu terminu składania ofert.

6. Załączniki

Kosztorys ofertowy 0+000,00 – 0+187,50, Kosztorys ofertowy 0+187,50 – 0+253,00, plan sytuacyjny drogi, Formularz ofertowy;

7. Uwagi

- 1/ Zamawiający przekazuje Wykonawcy do wbudowania starożyteczne ażurowe płyty drogowe (na placu budowy) 500 szt. powierzchni łącznej ok. 375m².
- 2/ Zamawiający dokona wyboru oferty Wykonawcy w oparciu o wskazane kryterium oceny ofert. Niniejsze zapytanie ofertowe nie stanowi zobowiązania Gminy Stegna do zawarcia umowy.
- 3/ Zamawiający zastrzega sobie prawo odstąpienia od realizacji zamówienia bez podania przyczyny lub zmiany terminu wykonania umowy z przyczyn niezależnych od Zamawiającego.

WÓJT
Ewa Dąbska
.....mgr Ewa Dąbska.....
(Kierownik Zamawiającego)

FORMULARZ OFERTY

.....
Pieczęć Wykonawcy

Gmina Stegna
ul. Gdańska 34
82-103 Stegna

Przedmiot zamówienia:

Oznaczenie sprawy	DM.7013.29.2018
Nazwa zamówienia	Przebudowa drogi gminnej długości łącznej 253mb. usytuowanej na działce nr 250/2 w Rybinie.

Oferujemy wykonanie przedmiotu zamówienia za:

Cenę netto	
Słownie netto	
Cenę brutto	
Słownie brutto	
Podatek VAT %	
Słownie podatek VAT	

Deklarujemy ponadto:

Termin wykonania zamówienia	
Warunki płatności	
Okres gwarancji	

Oświadczamy, że:

Zapoznaliśmy się z opisem przedmiotu zamówienia i nie wnosimy do niego zastrzeżeń *
Zapoznaliśmy się z projektem umowy i nie wnosimy do niego zastrzeżeń *
Jesteśmy związani ofertą do
W razie wybrania naszej oferty zobowiązujemy się do podpisania umowy na warunkach, w miejscu i terminie określonym przez Zamawiającego *

Ofertę niniejszą składamy na kolejno ponumerowanych stronach

Załącznikami do niniejszego formularza ofertowego stanowiącymi jego integralną część są:

--

Miejscowość, data

.....
(podpis upoważnionego przedstawiciela Wykonawcy)

1.1. KOSZTORYS OFERTOWY [0+000,00 - 0+187,50]

KOSZTORYS OFERTOWY
 Branży drogowej
TABELA ELEMENTÓW ROZLICZENIOWYCH

Przebudowa drogi gminnej 0+000,00 - 0+187,50
 w miejscowości Rybina, gmina Stegna
 [dz nr 250/2 - obręb Rybina, jedn. ewid. Stegna]

Lp.	Numer Specyfikacji Technicznej	Wyszczególnienie elementów rozliczeniowych	Jednostka		Cena jedn. zł	Wartość zł
			Nazwa	Ilość		
1	2	3	4	5	6	7
	D-01.01.01.	ODTWORZENIE TRASY I PUNKTÓW WYSOKOŚCIOWYCH				
1		Odtworzenie trasy i punktów wysokościowych	km	0,19		
	D-02.01.01.	WYKONANIE WYKOPÓW - KORYTOWANIE				
3		Korytowanie pod nawierzchnię drogową z płyt betonowych ażurowych (187,50 m x 3.00m) x 0,15 m = 84,38 m3	m3	84,38		
	D-04.01.01.	PROFILOWANIE I ZAGĘSZCZANIE PODŁOŻA				
4		Profilowanie i zagęszczanie podłoża gruntowego	m2	562,50		
	D-04.02.01	WARSTWY ODSĄCZAJĄCE I ODCINAJĄCE				
5		Wykonanie warstwy odsączającej gr. 15 cm	m2	562,50		
	D-10.03.01	NAWIERZCHNIA Z PŁYT BETONOWYCH				
6		Ułożenie nawierzchni z płyt betonowych ażurowych na podsypce piaskowej z płyt inwestora staroużytecznych - w ilości 500 sztuk (500 szt. x 0,75m2) = 375,00 m2	m2	375,00		
		WYPEŁNIENIE PRZESTRZENI MIĘDZY PŁYTAMI				
7		Wypełnienie przestrzeni między płytami oraz formowanie poboczy z gruntu rodzimego średniej gr. 12 cm.	m2	375,00		
RAZEM KWOTA NETTO:						
Podatek VAT 23%:						
RAZEM KWOTA BRUTTO:						

Data: 11.05.2018

opracował :

2.1 KOSZTORYS OFERTOWY [0+187,50 - 0+253,00]

KOSZTORYS OFERTOWY
 Branży drogowej
TABELA ELEMENTÓW ROZLICZENIOWYCH

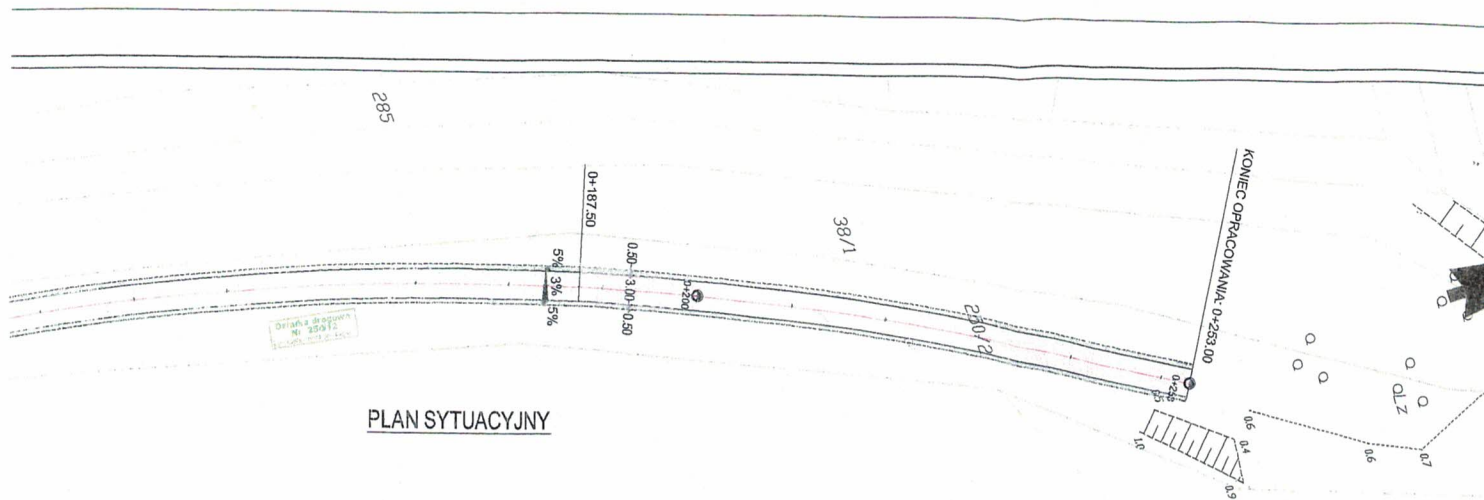
Przebudowa drogi gminnej 0+187,50 - 0+253,00
 w miejscowości Rybina, gmina Stegna
 [dz nr 250/2 - obręb Rybina, jedn. ewid. Stegna]

Lp.	Numer Specyfikacji Technicznej	Wyszczególnienie elementów rozliczeniowych	Jednostka		Cena jedn. zł	Wartość zł
			Nazwa	Ilość		
1	2	3	4	5	6	7
	D-01.01.01.	ODTWORZENIE TRASY I PUNKTÓW WYSOKOŚCIOWYCH				
1		Odtworzenie trasy i punktów wysokościowych	km	0,18		
	D-02.01.01.	WYKONANIE WYKOPÓW - KORYTOWANIE				
3		Korytowanie pod nawierzchnią drogową z płyt betonowych ażurowych (65,50 m x 3.00m) x 0,15 m = 29,47 m ³	m ³	29,47		
	D-04.01.01.	PROFILOWANIE I ZAGĘSZCZANIE PODŁOŻA				
4		Profilowanie i zagęszczanie podłoża gruntowego	m ²	196,50		
	D-04.02.01	WARSTWY ODSĄCZAJĄCE I ODCINAJĄCE				
5		Wykonanie warstwy odsączającej gr. 15 cm	m ²	196,50		
	D-10.03.01	NAWIERZCHNIA Z PŁYT BETONOWYCH				
6		Ułożenie nawierzchni z płyt betonowych ażurowych na podsypce piaskowej - w ilości 174 sztuk (174,00 szt. x 0,75m ²) = 130,50 m ²	m ²	130,50		
		WYPEŁNIENIE PRZESTRZENI MIĘDZY PŁYTAMI				
7		Wypełnienie przestrzeni między płytami oraz formowanie poboczy z gruntu rodzimego średniej gr. 12 cm.	m ²	130,50		
RAZEM KWOTA NETTO:						
Podatek VAT 23%:						
RAZEM KWOTA BRUTTO:						

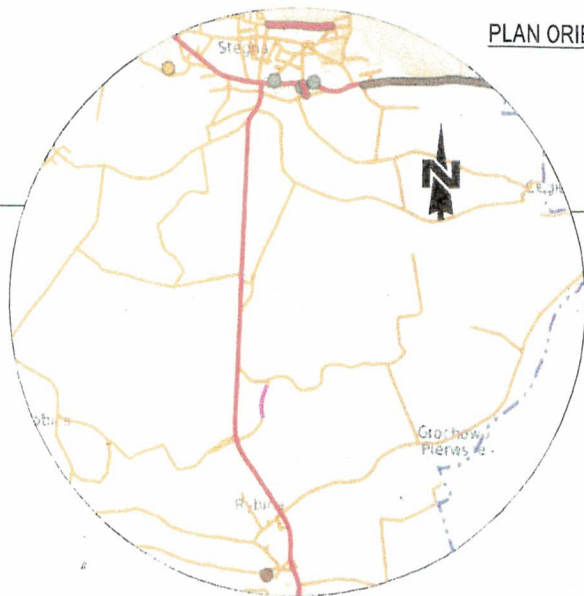
Data: 11.05.2018

opracował

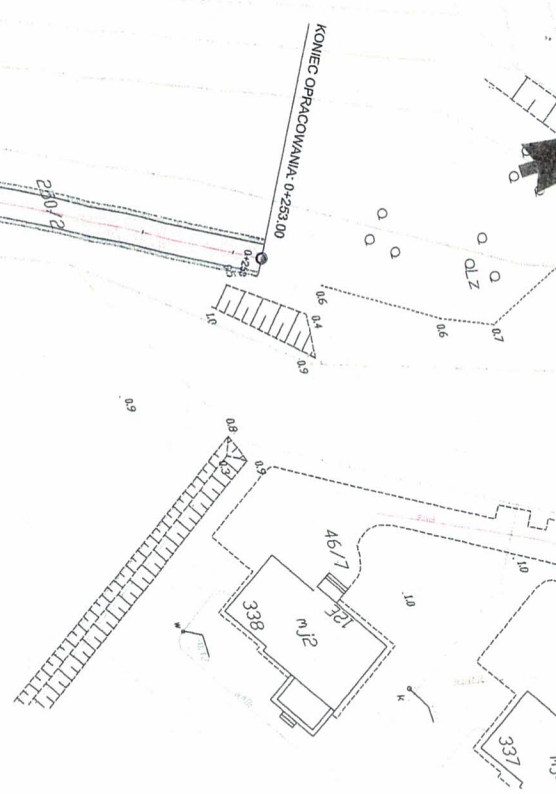
:



PLAN SYTUACYJNY







PLAN ORIENTACYJNY



UWAGI

1. Niniejsze opracowanie nie obejmuje wykonania zjazdów drogowych.
2. Pobożca drogi wysiępująca poza liniami rozgraniczającymi działki drogowej, wykonanie w porozumieniu z właścicielem działki sąsiadującej z drogą.
3. Wszystkie roboty wykonywać zgodnie z obowiązującymi normami.
4. Przy natrafieniu w czasie robót ziemnych na niezidentyfikowane przedmioty należy niezwłocznie powiadomić służbę archeologiczną.
5. Sprawdzać w czasie robót ziemnych zgodność ułożenia z trasą określoną na mapie.
6. Rozpoczęcie robót zgłosić wszystkim użytkownikom uzbrojenia podziemnego.
7. Wszelkie wątpliwości zgłaszać do projektanta celem wyjaśnienia.
8. Wszystkie materiały i wyroby użyte do budowy przedmiotowego obiektu muszą być dopuszczone do obrotu i powszechnego lub jednostkowego stosowania w budownictwie zgodnie z art. 10 ust. prawo budowlane.

LEGENDA

-  Granica pasa drogowego
-  Nawierzchnia drogowa z płyt betonowych inwestora - w li
-  Pozostała nawierzchnia drogowa asfaltowa dł. 65,50 m.
-  Pobożca drogi z gruntu rodzimego